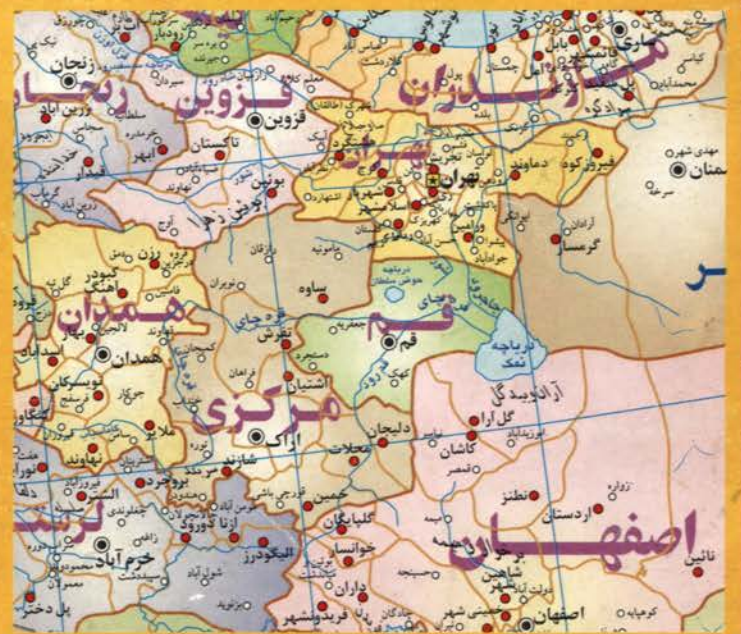
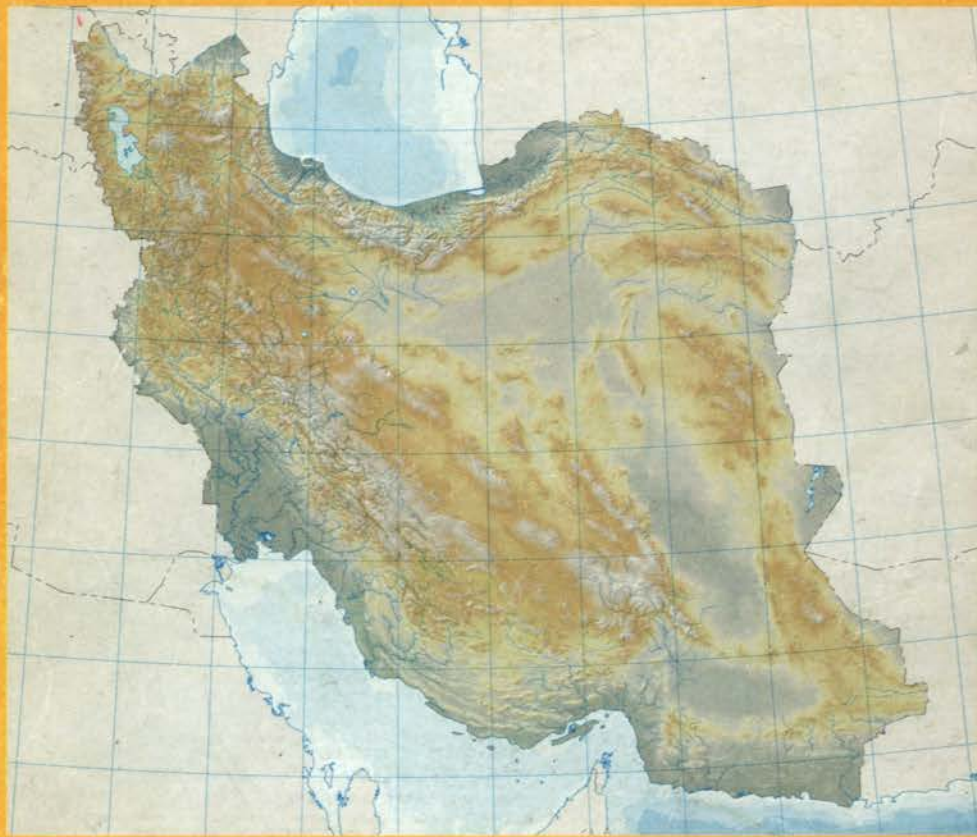




اطلس کامل گیتاشناسی

شماره انتشاراتی ۱۲۲

دوره دوم - چاپ پانزدهم ۱۳۷۹



فیجی



نام رسمی:	جمهوری فیجی
پایتخت:	سووا (۲۰۰،۰۰۰ نفر با حومه در سال ۱۹۹۰)
تاریخ استقلال:	۱۹۷۰/۱۰/۱۰ ، از انگلستان
مساحت:	۱۸۰،۳۷۶ کیلومتر مربع (صدونجاه و دومین کشور جهان)
جمعیت:	۷۷۸،۰۰۰ نفر در سال ۱۹۹۷ (صدونجاه و دومین کشور جهان)
نوع حکومت:	جمهوری با دو مجلس قانونگذاری
رئیس حکومت:	رئیس جمهور: راتو سیکامیسه مارا، از سال ۱۹۹۴
رئیس دولت:	نخست وزیر: سیتی ونی رابوگا، از سال ۱۹۹۲
نژاد:	فیجیایی (ملازیایی) ۵۰٪ ، هندی ۲۴/۸٪
دین:	مسیحی ۵۳٪ ، هندو ۳۸/۱٪ ، مسلمان ۷/۸٪ ، سیک ۷/۰۷٪
زبان:	انگلیسی، فیجیایی (زبانهای رسمی)، هندی
واحد پول:	دلار فیجی = ۱۰۰ سنت؛ یک دلار فیجی = ۲۱۰۵ دینار
شهرهای مهم:	لانوتوکا (۲۸۰،۷۲۸)، لامی (۸۰،۶۰۱)، نادی (۷۰،۶۷۰)، امبا (۶،۵۱۸) نفر در سال ۱۹۸۶



اطلس کامل گیتاشناسی

سیاسی، طبیعی، اقتصادی

دوره دوم - چاپ پانزدهم ۱۳۷۹



طرح، تهیه، کارتوگرافی، لیتوگرافی و چاپ از:

”گیتاشناسی“

موسسه جغرافیا و کارتوگرافی گیتاشناسی.
اطلس کامل گیتاشناسی: سیاسی، طبیعی، اقتصادی
تهیه و تدوین سعید بختیاری / طرح، تهیه،
کارتوگرافی، لیتوگرافی و چاپ "گیتاشناسی".
[ویرایش؟] - تهران: موسسه جغرافیایی و
کارتوگرافی گیتاشناسی، ۱۳۷۹.
۹۶ ص. مصور (رنگی)، نقشه (رنگی)، جدول
(رنگی). - (موسسه جغرافیایی و کارتوگرافی
گیتاشناسی؛ ۱۲۲)

ISBN 964-6241-27-1: ریال ۱۰۰۰۰

فهرست نویسی بر اساس اطلاعات فیپا.

چاپ پانزدهم.

۱. ا. ا. ا. ۱۰۲. ایران -- نقشه ها. الف. بختیاری،

سعید، ۱۳۳۰ - ب. عنوان.

۹۱۲

G1.021/م ۱۶۵

۱۳۷۹

۷۹-۱۵۷۵۴

کتابخانه ملی ایران



طرح، تهیه، لیتوگرافی و چاپ از:
موسسه جغرافیایی و کارتوگرافی گیتاشناسی

تهران: خیابان انقلاب اسلامی، چهارراه ولی عصر، جنب پارک دانشجو، خیابان رازی، خیابان
استادشهریار، شماره ۱۵، کد پستی: ۱۱۳۳۷ صندوق پستی: ۳۴۴۱-۱۴۱۵۵
تلفن: ۶۷۱۳۶۰۳-۶۷۹۳۳۵-۶۷۰۳۴۶۰-۶۷۰۳۲۲۱-۶۷۰۳۴۶۰ فاکس: ۶۷۰۵۷۸۲-۶۷۰۳۲۲۱-۶۷۰۳۴۶۰

• اطلس کامل گیتاشناسی، دوره دوم (سیاسی، طبیعی، اقتصادی)

• تهیه و تدوین: سعید بختیاری

• دوره دوم چاپ پانزدهم ۱۳۷۹

• چاپ: امیر

• صحافی: هامون

• تیراژ: ۲۰،۰۰۰ جلد

• قیمت ۱۰۰۰۰ ریال

اطلس کامل گیتاشناسی از سری انتشارات موسسه گیتاشناسی بوده و هرگونه استفاده،
تکثیر و تقلید و اقتباس از اطلس فوق ممنوع بوده و متخلفین بر طبق قانون حمایت از مؤلفان
مورد تعقیب قانونی قرار خواهند گرفت.

شابک ۹۶۴-۶۲۴۱-۲۷-۱

مقدمه

علم جغرافیا از دیدگاه گروهی کارشناسان و اندیشمندان، بیان موقعیت و شرح ویژگی مکانهاست تا جایی که نام جاینگاری بر آن می نهند. در روزگار ما دانش جغرافیا و توپوگرافی نیز همگام با سایر علوم از ترقیات و پیشرفتهای شگرفی بهره گرفته و پیوند نزدیکی با علوم زمین شناسی، هواشناسی، ژئوفیزیک، دورکاوی و با به عبارت دیگر سنجش از دور و نجوم و سیاست و غیره برقرار ساخته و با چهره ای بس نوین پا در میدان گذارده و مشتاقان خویش را از منبع عظیم خود سیراب ساخته است.

نیاز و حس کنجکاوی، انسانهای نخستین را از دیرباز بر آن می داشت تا به ناشناخته ها دست یابد و زیستگاه خود را از نزدیک مورد شناسایی و بررسی قرار دهد. همگام با گسترش جوامع بشری، بر این تلاش افزوده شد و شناخت و بهره گیری از زیستگاه آدمیان، ابعاد گسترده ای یافت تا به حدی که در عصر حاضر به جایگاه والا و شایسته ای دست یافته و آگاهی از عوامل جغرافیایی و شناخت دست آوردهای چون نقشه را بر همگان ضروری ساخته است.

از موقعیت ممتاز ژئوگرافی و توپوگرافی و به ویژه نقشه، در استراتژیهای ملی و طرحهای آبادانی و نظامی و آموزشی و غیره، همگی بخوبی آگاهیم و جایگاه ارزشمند آن را به درستی می شناسیم و بر نیاز خود در زمینه آشنایی و ارتباط هر چه بیشتر و نزدیکتر با نقشه معترفیم. در همین راستاست که سازمانهای نقشه برداری و نقشه نگاری و مؤسسات جغرافیایی و توپوگرافی پا می گیرند و به پاسخگویی مشتاقان و راهنمایی علاقمندان و مراجعان می نشینند و سعی بر آن دارند تا با علم روز پیش روند و روزه روز بر تجهیز و آماده سازی خود بیفزایند.

مؤسسه گیتاشناسی نیز به فرمان وظیفه و حسب مسئولیت مقدسی که در این راستا بر عهده گرفته، خود را بر آن می داند تا به نیاز روز پاسخ دهد و با تهیه نقشه های گوناگون و تدوین کتابها و نشریات علمی و آموزشی در رسیدن به این هدف بکوشد.

واحد پژوهش و انتشارات مؤسسه گیتاشناسی افتخار دارد که با تمام دشواریها به ویژه از نظر تغییرات جغرافیایی و تحولات سیاسی و دگرگونیهای ناشی از ایجاد واحدهای سیاسی جدید در نقاط مختلف جهان که خود هرکدام معضلی به همراه دارند، توانسته چاپ سیزدهم از دوره دوم اطلس کامل گیتاشناسی را در قالبی نو و با جدیدترین اطلاعات برای آغاز سال تحصیلی ۷۹ - ۱۳۷۸ تدوین نموده و به موقع در اختیار عموم قرار دهد.

در این ویرایش، با بکارگیری برنامه های رایانه ای، تجدید نظر کلی در شکل و محتوای توضیحات کشورها (صفحات ۱۱ تا ۲۹) به عمل آمده است. در این بخش همراه با مشخصات کلی هر کشور، پرچم و موقعیت آن در یک نقشه مینیاتوری قاره ای تعیین شده است. برای تکمیل اطلاعات این قسمت از اطلس، از آخرین نشریات موجود تا سال ۱۹۹۸ استفاده شده و در کنار آن آخرین تغییرات سیاسی کشورها از نظر اسامی و رؤسای جمهور معتبر می باشد.

در تدوین بخش مربوط به ایران نیز با استفاده از جدیدترین نشریات مرکز آمار ایران آخرین آمار و اطلاعات موجود به ثبت رسیده است. به علت گستردگی تغییرات در نقشه تقسیمات کشوری، به ویژه ایجاد استانهای جدید قم، قزوین و گلستان این نقشه (صفحات ۸۶ و ۸۷) به صورت رایانه ای تهیه شده و تمامی بخشها و شهرستانهای موجود در آن نمایش داده شده است. همچنین نقشه طبیعی جدید ایران با استفاده از مدرنترین نرم افزارها و با همکاری شرکت آکن کارتوگرافی - اورگن در این بخش به چاپ رسیده است.

امید است مجموعه حاضر به گوشه ای ولو کوچک از خواسته های دانش پژوهان و دانش آموزان و دانشجویان عزیز پاسخ دهد تا بر انجام وظیفه علمی و ملی خویش مفتخر باشیم.

قدر مسلم آن است که استقبال هم میهنان عزیز، به ویژه فرهنگیان و فرهنگ دوستان از اینگونه آثار و همچنین راهنمایی و ارشاد مشتاقان و صاحب نظران علم جغرافیا و نقشه، ما را بر آن خواهد داشت تا بیش از پیش بر تلاش خود بیفزاییم و در رسیدن به هدفهای عالی تری چون تهیه و تدوین اطلس بین المللی جهان کوشا باشیم و از دشواریها و کمبودها نهراسیم و از هرگونه راهنمایی و ارائه طریق با آغوش باز استقبال کنیم.

در پایان شایسته است تا از همکاران و مسئولین بخشهای تدوین، کارتوگرافی، لیتوگرافی و چاپ که در آماده سازی این اطلس به جد کوشیده اند، سپاسگزار باشیم و تلاش آنان را با استقبال هم میهنان عزیز پاداش دهیم.

سعید بختیاری
مؤسسه گیتاشناسی



۶۰-۶۱	۱:۲۳۰۹۰۰۰۰۰۰	نقشه سیاسی امریکا شمالی و مرکزی
۶۲	۱:۱۲۰۵۰۰۰۰۰۰	نقشه سیاسی امریکای مرکزی و جزایر هند غربی
۶۳	۱:۱۷۰۶۰۰۰۰۰۰	نقشه سیاسی ایالات متحده آمریکا

امریکا جنوبی



۶۴-۶۵	۱:۲۱۰۲۲۵۰۰۰۰	نقشه طبیعی امریکا جنوبی
۶۶-۶۷	۱:۱۶۰۸۰۰۰۰۰۰	نقشه سیاسی امریکا جنوبی
۶۸	۱:۱۵۰۰۰۰۰۰۰۰	نقشه سیاسی شمال شرقی امریکا جنوبی
۶۹	۱:۱۵۰۰۰۰۰۰۰۰	نقشه سیاسی جنوب امریکا جنوبی

افریقا



۷۰-۷۱	۱:۲۳۰۵۰۰۰۰۰۰	نقشه طبیعی افریقا
۷۲-۷۳	۱:۲۴۰۰۰۰۰۰۰۰	نقشه سیاسی افریقا
۷۴	۱:۱۷۰۷۷۴۰۰۰۰	نقشه سیاسی شرق افریقا
۷۵	۱:۱۷۰۷۷۴۰۰۰۰	نقشه سیاسی غرب افریقا
۷۶	۱:۱۷۰۷۷۴۰۰۰۰	نقشه سیاسی جنوب افریقا

اقیانوسیه



۷۷	۱:۲۵۰۰۰۰۰۰۰۰	نقشه طبیعی اقیانوسیه
۷۸	۱:۲۵۰۰۰۰۰۰۰۰	نقشه سیاسی اقیانوسیه
۷۹	۱:۵۳۰۳۷۵۰۰۰۰	نقشه سیاسی جزایر اقیانوس کبیر

ایران



۸۰-۸۱		توضیحات ایران
۸۲-۸۳		مشخصات کلی تقسیمات کشوری ایران
۸۴-۸۵	۱:۵۰۰۰۰۰۰۰۰۰	نقشه طبیعی ایران
۸۶-۸۷	۱:۵۰۰۰۰۰۰۰۰۰	نقشه تقسیمات کشوری ایران
۸۸-۸۹	۱:۴۰۷۹۱۰۰۰۰۰	نقشه اقتصادی (صنایع، معادن و ذخائر) ایران
۹۰-۹۱	۱:۴۰۸۲۰۰۰۰۰۰	نقشه راههای ایران
۹۲		مختصری از شرایط جغرافیایی ایران در دورانهای زمین شناسی
۹۲	۱:۱۰۰۳۰۰۰۰۰۰۰	نقشه زمین شناسی ایران
۹۳	۱:۹۰۰۰۰۰۰۰۰۰۰	نقشه حیات وحش ایران
۹۳	۱:۹۰۰۰۰۰۰۰۰۰۰	نقشه پوشش گیاهی ایران
۹۴	۱:۷۰۳۰۰۰۰۰۰۰۰	نقشه آب و هوای ایران
۹۵	۱:۷۰۱۵۵۰۰۰۰۰۰	نقشه حوضه رودخانههای ایران
۹۶	۱:۱۰۰۳۰۰۰۰۰۰۰۰	نقشه میزان بارندگی سالانه ایران
۹۶		نمودار متوسط ماهانه درجه حرارت و بارندگی مراکز استانهای ایران

فهرست مندرجات

موضوع	مقیاس	صفحه
منظومه شمسی		۵
توضیحات کره عالم		۶-۷
مشخصات جغرافیایی جهان		۸-۱۰
مشخصات کشورهای جهان		۱۱-۲۹
نقشه طبیعی جهان	۱:۸۰۰۰۰۰۰۰۰۰	۳۰-۳۱
نقشه سیاسی جهان	۱:۶۸۰۰۰۰۰۰۰۰	۳۲-۳۳
نقشه گسترش مسلمانان در جهان	۱:۶۸۰۰۰۰۰۰۰۰	۳۴-۳۵
نقشه آب و هوای جهان	۱:۲۶۵۰۰۰۰۰۰۰	۳۶
نقشه پوشش های گیاهی و جریانهای دریایی جهان	۱:۹۵۰۰۰۰۰۰۰۰	۳۷
نقشه جمعیت جهان	۱:۱۴۰۰۰۰۰۰۰۰	۳۸
نقشه منطقه های زمانی جهان	۱:۱۴۰۰۰۰۰۰۰۰	۳۹

آسیا



۴۰-۴۱	۱:۳۲۰۵۰۰۰۰۰۰۰	نقشه طبیعی آسیا
۴۲-۴۳	۱:۳۲۰۰۰۰۰۰۰۰۰	نقشه سیاسی آسیا
۴۴	۱:۲۰۰۰۰۰۰۰۰۰۰۰	نقشه سیاسی جنوب غربی آسیا
۴۵	۱:۲۷۰۴۸۰۰۰۰۰۰	نقشه سیاسی کشورهای مستقل مشترک المنافع
۴۶	۱:۷۰۵۰۰۰۰۰۰۰۰	نقشه سیاسی ژاپن
۴۷	۱:۲۷۰۴۸۰۰۰۰۰۰	نقشه سیاسی جنوب شرقی آسیا

اروپا



۴۸-۴۹	۱:۱۳۰۱۰۰۰۰۰۰۰	نقشه طبیعی اروپا
۵۰-۵۱	۱:۱۳۰۱۰۰۰۰۰۰۰	نقشه سیاسی اروپا
۵۲	۱:۳۰۵۰۰۰۰۰۰۰۰	نقشه سیاسی آلمان
۵۳	۱:۶۰۲۴۵۰۰۰۰۰۰	نقشه سیاسی جنوب اروپا
۵۴	۱:۴۰۴۵۷۰۰۰۰۰۰	نقشه سیاسی انگلستان
۵۵	۱:۴۰۴۵۰۰۰۰۰۰۰	نقشه سیاسی اسپانیا-پرتغال
۵۶	-	نقشه سیاسی فرانسه
۵۷	۱:۶۰۲۴۵۰۰۰۰۰	نقشه سیاسی سوئد، نروژ، فنلاند

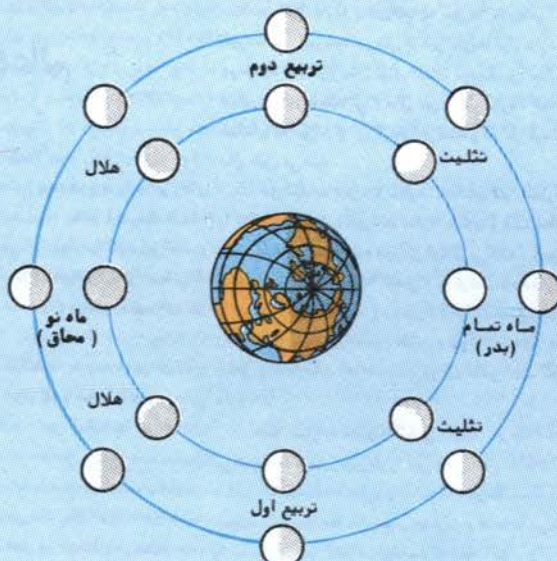
امریکا شمالی و مرکزی



۵۸-۵۹	۱:۱۹۰۸۰۰۰۰۰۰۰	نقشه طبیعی امریکا شمالی و مرکزی
-------	---------------	---------------------------------

منظومه شمسی

جهت تابش نور خورشید



حرکت ماه به دور زمین

در مدار خارجی، مقدار روشنائی ماه و سمت آن مشخص گردیده است، که معمولاً "نیمی از ماه که رو به خورشید است نورانی و پشت آن در تاریکی قرار دارد. در مدار داخلی مقدار روشنائی سطح ماه که از زمین در روزهای مختلف ماه رویت می شود، نمایش داده شده است.

فاصله سیارات

منظومه شمسی از خورشید

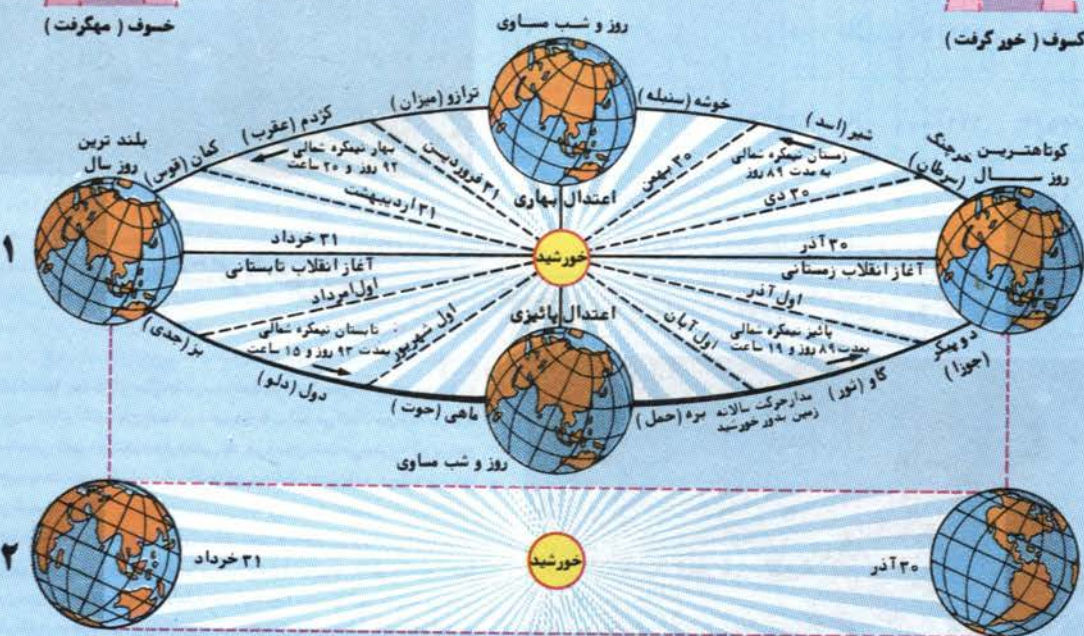
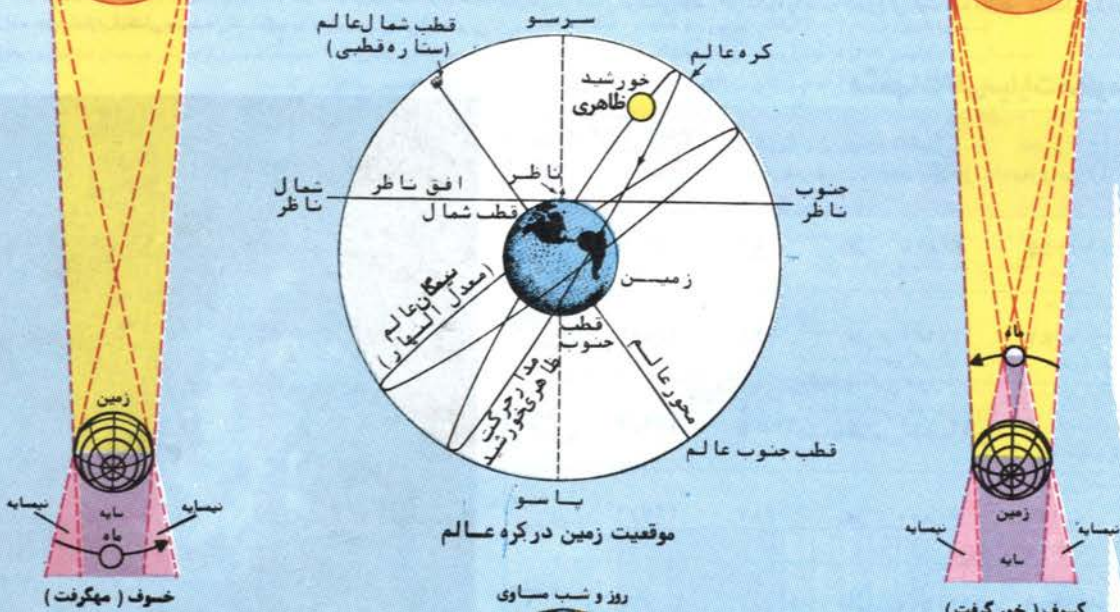
در این مقیاس اورانوس در ۴۴۴ میلی متری، نپتون در ۷۰۰ میلی متری، پلوتون در ۹۲۱ میلی متری خورشید، بالاتر از کیوان (زحل) قرار گرفته اند.

مقیاس ۱:۶۰۴۵۲۰۰۰۰۰۰۰۰۰۰۰۰

کیوان (زحل)

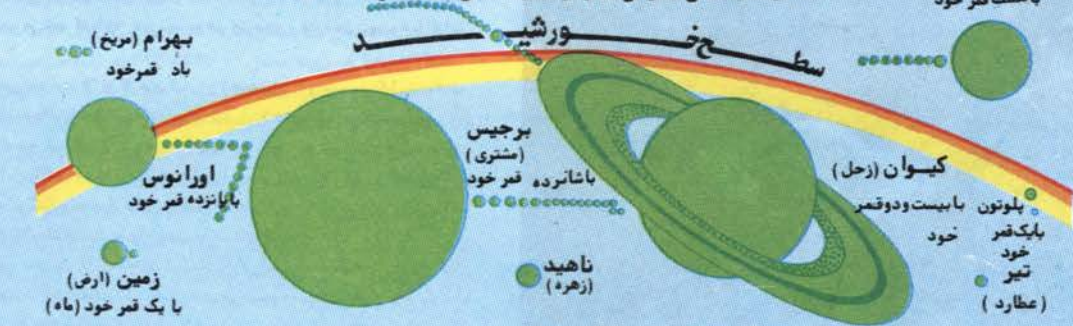
مقدار گردش انتقالی سیارات بر مبنای یک دور گردش سیاره تیر (عطارد) بر مدار انتقالی خودش

برجیس (مشتری)

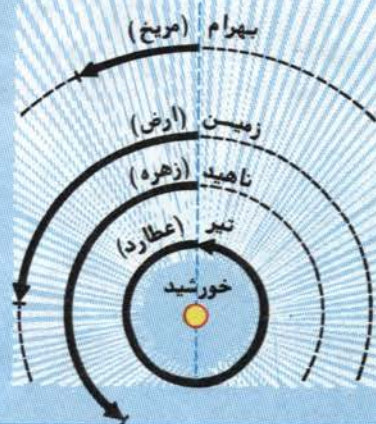


حرکت انتقالی زمین بدور خورشید

- ۱- نمایش گردش انتقالی زمین بدور خورشید و تشکیل صور فلکی و بوجود آمدن فصول
- ۲- حالات زمین در تابستان و زمستان.
- ۳- فصول سال و کوتاهی و بلندی روز
- ۴- در نیمکره شمالی صدق می کند و در نیمکره جنوبی این وضع بالعکس می باشد.



نمایش اندازه تقریبی سیارات منظومه شمسی، نسبت به خورشید



توضیحات کره عالم

دانش امروز، در سایه پیشرفت‌های شگرف علوم مختلف و به یاری ابزارهای پیچیده، مجموعه اطلاعات غنی و شگفت‌آوری درباره عالم اندوخته است. امروزه، تلسکوپهای بزتون، مناطق بسیار وسیعی از جهان را کاوش می‌کنند و یافته‌های نویسی را به ارمغان می‌آورند. اما، با اینکه آگاهی انسان از جهانی که در آن زندگی می‌کند روز به روز بیشتر می‌شود، پرسشها و مسائل پیچیده‌ای نیز مطرح می‌گردد.

ما امروز می‌دانیم که سنگ بنای عالم، کهکشانها هستند. هر کهکشان مجموعه‌ای است از میلیاردها ستاره و توده‌هایی از ابر و گاز و غبار. تاکنون متجاوز دارد.

از ۱۰۰ میلیارد کهکشان در عالم شناسایی شده‌اند. این کهکشانها در فواصل بسیار زیاد از هم قرار دارند و فاصله متوسط آنها از هم در حدود چند میلیون سال نوری است. هر سال نوری مسافتی است که نور با سرعت ۳۰۰،۰۰۰ کیلومتر در ثانیه، در مدت یک سال می‌پیماید. مقدار تقریبی یک سال نوری، در حدود ۱۰ تریلیون کیلومتر است. اگر در نظر بگیریم که طول هر کهکشان در حدود ۱۰۰ هزار سال نوری و فاصله بین هر کهکشان چند میلیون سال نوری است، و در عالم بیش از ۱۰۰ میلیارد کهکشان وجود دارد، آنگاه به عظمت و پهناوری عالم بی‌

می‌بریم.



توضیحات کره خورشید

کهکشانها عمدتاً از ستاره‌ها درست شده‌اند. هر ستاره، کره‌ای سوزان از گاز است که بر اثر واکنشهای هسته‌ای، نور و گرما تولید می‌کند. خورشید ما، یک ستاره معمولی است و تمام ستاره‌هایی که در آسمان شب می‌بینیم، کم و بیش شبیه خورشید هستند. بنابراین با مطالعه خورشید اطلاعات زیادی درباره ستاره‌ها کسب می‌کنیم.

قطر خورشید در حدود ۱۰۹ برابر قطر زمین و حجم آن ۱۰۳۰۰۰۰۰ برابر حجم زمین و جرم آن ۳۳۳۰۴۰۰ برابر جرم زمین است. به خاطر داشته باشیم که جرم زمین در حدود ۶ هزار میلیارد میلیارد تن است. با این مقایسه می‌توان به مقدار ماده موجود در خورشید پی برد. مقایسه دیگر نشان می‌دهد که جرم خورشید ۷۰۰ برابر جرم مجموع سیاره‌های منظومه شمسی است. این مقدار ماده که در خورشید وجود دارد نیروی جاذبه بسیار شدیدی تولید می‌کند. نیروی جاذبه سبب می‌شود که ذرات ماده به طرف هم کشیده شوند. هرچه این نیرو بیشتر باشد، کشش بین ذرات نیز قوی‌تر است. بنابراین در درون خورشید، جاذبه قوی سبب می‌شود که ماده خورشید به هم فشرده‌تر و فشرده‌تر شود و دما افزایش یابد.

خورشید عمدتاً از گازهای هیدروژن (هیدروژن) و هلیوم تشکیل شده است. فشار جاذبه باعث شده است که اتمهای هیدروژن (هیدروژن) و هلیوم چنان داغ شوند که دو اتم هیدروژن (هیدروژن) به هم پیوندند و یک اتم هلیوم درست کنند. این واکنش هسته‌ای، انرژی زیادی آزاد می‌کند. تمام نور و گرمایی که از خورشید می‌گیریم محصول همین واکنش هسته‌ای است. در واقع، نور و انرژی اکثر ستارگان تمام کهکشانها حاصل چنین واکنشهای هسته‌ای است.

خورشید یکی از ستاره‌های کهکشان بزرگی است که قسمتهایی از این کهکشان را به صورت ابر سفیدی در آسمان شب می‌بینیم. این کهکشان را راه مکه، راه کاهکشان یا به عبارت دیگر راه شیری می‌نامند. کهکشان ما در حدود ۱۰۰ میلیارد ستاره دارد و شکل کلی آن شبیه به یک کدسی است. قسمت ضخیم مرکزی کهکشان

هسته آن است و ستاره‌های زیادی در آن متمرکز شده‌اند. قسمتهای بیرونی که ضخامت کمی دارند، در واقع به صورت بازوهای هستند که به دور هسته بیچ

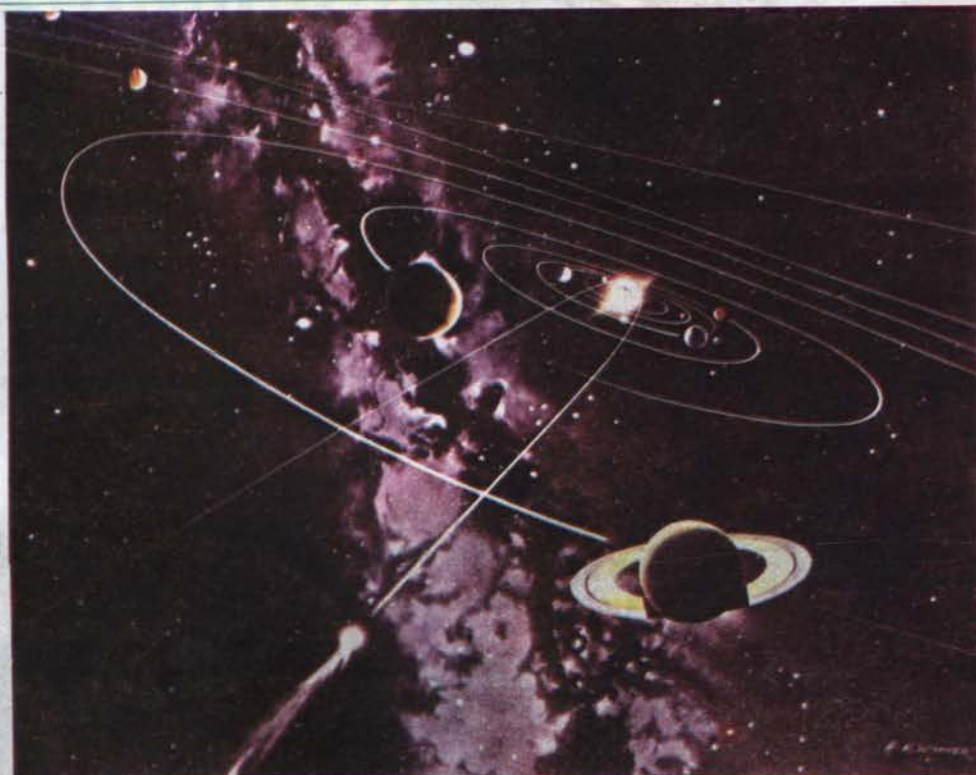
خوردفاوند. خورشید در یکی از این بازوها قرار دارد و فاصله‌اش تا مرکز کهکشان در حدود ۳۰ هزار سال نوری است. نزدیکترین ستاره تا خورشید، ستاره آلفا- قنطوس، در فاصله ۴ ۱/۴ سال نوری قرار دارد. همه این ستاره‌های موجود در کهکشان به دور مرکز آن گردش می‌کنند و هر بار گردش آنها در حدود ۲۲۵ میلیون سال طول می‌کشد.

خورشید به همراه ۹ سیاره، تعدادی قمر، سیارک و دنباله‌دار منظومه شمسی را تشکیل می‌دهد. خورشید ستاره مرکزی و قلب منظومه شمسی است و همه اجرام دیگر منظومه شمسی به دور آن گردش می‌کنند. زمین ما نیز یکی از این سیارات است. سیاره‌های منظومه شمسی، به ترتیب فاصله از خورشید عبارتند از: عطارد (زحل (کیوان)، اورانوس، نپتون و پلوتو (پلوتون). زمین تنها سیاره منظومه شمسی و تنها مکان شناخته شده در کل عالم است که در آن موجود زنده وجود دارد.

همه سیارات منظومه شمسی تقریباً در یک صفحه به دور خورشید گردش می‌کنند. ما گردش سیارات را در آسمان، در شبهای متوالی می‌توانیم تشخیص دهیم. با مشاهده آسمان می‌بینیم که ستاره‌ها نسبت به هم حرکت نمی‌کنند و ثابت هستند، اما سیاره‌ها مکان متغیری دارند و جابه‌جا می‌شوند. اگر جابه‌جایی سیارات را به خوبی رصد کنیم درمی‌یابیم که همه آنها، و از جمله ماه و خورشید، در روی دایره‌ای در آسمان حرکت می‌کنند. این دایره را دایره البروج می‌نامند. به عبارت

مشخصات کلی سیارات منظومه شمسی

نام سیاره	فاصله متوسط از خورشید به میلیون کیلومتر	مدت گردش به دور خورشید	قطر به کیلومتر	جرم زمین = ۱	چگالی آب = ۱	مدت چرخش به دور خود	تعداد قمرهای شناخته شده
عطارد (تیر)	۵۷/۹	۸۸ روز	۴۰۸۷۸	۰/۰۵۵	۵/۴۴	۵۸/۶ روز	-
زهره (ناهید)	۱۰۸/۲	۲۲۵ روز	۱۲۰۱۱۲	۰/۸۲	۵/۳	۲۴۳/۱ روز	-
زمین (ارض)	۱۴۹/۶	۳۶۵ ۱/۴ روز	۱۲۰۷۱۴	۱	۵/۵۲	۲۳ ساعت و ۵۶ دقیقه	۱ (ماه)
مریخ (بهرام)	۲۲۷/۹	۶۸۷ روز	۶۰۸۰۰	۰/۱۰۷	۳/۹	۲۴ ساعت و ۳۷ دقیقه	۲
مشتری (برجیس)	۷۷۸	۱۱/۸۶ سال	۱۴۳۰۵۰۰	۳۱۷/۹	۱/۳	۹ ساعت و ۵۳ دقیقه	۱۶
زحل (کیوان)	۱۰۴۲۷	۲۹/۴۶ سال	۱۲۱۰۰۰۰	۹۵/۲	۰/۷	۹ ساعت و ۲۵ دقیقه	۲۲
اورانوس	۲۰۸۷۰	۸۴/۰۱ سال	۴۷۰۰۰۰	۱۴/۶	۱/۶	۱۷ ساعت و ۱۴ دقیقه	۱۵
نپتون	۴۰۴۹۷	۱۶۴/۷۹ سال	۴۵۰۰۰۰	۱۷/۲	۱/۳	۱۶ ساعت و ۵ دقیقه	۸
پلوتو (پلوتون)	۵۰۹۱۲	۲۴۸/۴ سال	۲۰۴۰۰	۰/۱۱	۴/۷	۶/۳۹ روز	۱



مشخصات جغرافیائی جهان


رتبه	شهر / کشور	جمعیت با حومه
۱۶	تین تسین / چین	۱۰,۳۷۶,۰۰۰ (۱۹۹۴)
۱۷	ریودوژانیرو / برزیل	۹,۸۱۷,۰۰۰ (۱۹۹۴)
۱۸	کراچی / پاکستان	۹,۵۰۰,۰۰۰ (۱۹۹۴)
۱۹	دهلی / هند	۹,۵۰۰,۰۰۰ (۱۹۹۴)
۲۰	پاریس / فرانسه	۹,۴۰۰,۰۰۰ (۱۹۹۴)
۲۱	قاہرہ / مصر	۹,۴۰۰,۰۰۰ (۱۹۹۴)
۲۲	مانیل / فیلیپین	۹,۰۰۰,۰۰۰ (۱۹۹۴)
۲۳	شیکاگو / امریکا	۸,۵۲۷,۰۰۰ (۱۹۹۴)
۲۴	ناگویا / ژاپن	۸,۴۳۲,۰۰۰ (۱۹۹۰)
۲۵	استانبول / ترکیه	۷,۴۹۰,۳۴۲ (۱۹۹۳)

وسیع ترین اقیانوسها و دریاهاى جهان



نام	مساحت (کیلومتر مربع)	نام	مساحت (کیلومتر مربع)
اقیانوس کبیر (آرام)	۱۶۵,۳۸۴,۰۰۰	دریای چین شرقی	۱,۰۲۸,۰۰۰
اقیانوس اطلس (آتلانتیک)	۸۲,۰۲۱۷,۰۰۰	خلیج هودسن	۱,۰۲۳,۰۰۰
اقیانوس هند	۷۳,۴۸۱,۰۰۰	دریای ژاپن	۱,۰۰۸,۰۰۰
اقیانوس منجمد شمالی	۱۴,۰۳۵۱,۰۰۰	دریای شمال	۵۷۵,۰۰۰
دریای مدیترانه	۲,۵۰۵,۰۰۰	دریای سیاه	۴۶۱,۰۰۰
دریای برینگ	۲,۰۲۶۹,۰۰۰	دریای سرخ	۲۳۸,۰۰۰
دریای کارائیب	۱,۰۹۴۳,۰۰۰	دریای بالتیک	۴۲۲,۰۰۰
خلیج مکزیکو	۱,۰۵۴۴,۰۰۰	خلیج فارس	۲۴۰,۰۰۰
دریای اختسک	۱,۰۵۲۸,۰۰۰	خلیج سنت لورنس	۲۳۶,۰۰۰

وسیع ترین دریاچه های جهان



نام (قاره)	مساحت (کیلومتر مربع)	نام (قاره)	مساحت (کیلومتر مربع)
خزر (آسیا)	۴۲۴,۰۲۰	چاد (افریقا)	۲۶۰,۰۰۰
سوپریور (آمریکای شمالی)	۸۳,۰۲۷	امری (آمریکای شمالی)	۲۵۰,۶۸۰
ویکتوریا (افریقا)	۶۸۰,۸۰۰	میشینگ (آمریکای شمالی)	۲۴۰,۵۱۰
آرال (آسیا)	۶۵۰,۵۰۰	نیاسا (افریقا)	۲۲۰,۴۹۰
هورن (آمریکای شمالی)	۶۰۰,۷۰۰	انتاریو (آمریکای شمالی)	۱۹۰,۳۳۰
میشینگ (آمریکای شمالی)	۵۸۰,۰۲۰	لادگا (اروپا)	۱۸۰,۳۹۰
تانگانیکا (افریقا)	۳۲۰,۹۰۰	بالخاش (آسیا)	۱۷۰,۴۰۰
گربسیر (آمریکای شمالی)	۳۱۰,۷۹۰	ماراکایبو (آمریکای جنوبی)	۱۶۰,۳۰۰
بایکال (آسیا)	۳۰۰,۵۰۰	انگا (اروپا)	۹۰,۶۰۰
گریت سلاو (آمریکای شمالی)	۲۸۰,۴۴۰	ار (استرالیا)	۸۰,۹۰۰

طول ترین کانالهای جهان



نام	نقطی را که به هم پیوند می دهد	تاریخ گشایش (کیلومتر)
آبراهه سنت لورنس	مونترئال - دریای سانتاریو	۳۰۴۰۰۱۹۵۹
کانال دریای سفید	دریای سفید - دریای انگا	۲۲۷۰۰۱۹۳۳
کانال سوئز	دریای مدیترانه - دریای سرخ	۱۶۲۰۰۱۸۶۷
کانال مسکو	مسکو - رود ولگا	۱۲۸۰۰۱۹۳۷
کانال ولگا - دن	دریای سیاه (رود دن) - دریای خزر (رود ولگا)	۱۰۰۰۰۱۹۵۲
کانال کبیر	دریای بالتیک - دریای شمال	۹۸۰۰۱۸۹۵
کانال هوستون	هوستون - خلیج مکزیکو	۹۱۰۰۱۹۴۰
کانال پاناما	اقیانوس اطلس (دریای کارائیب) - اقیانوس کبیر	۸۲۰۰۱۹۱۴
کانال آمستردام - راین	آمستردام - رود وال (رود راین)	۷۲۰۰۱۹۵۲
آبراهه نیووه	دریای شمال - رود نیووماس	۳۳۰۰۱۸۷۲
کانال دریای شمال	آمستردام - دریای شمال	۳۱۰۰۱۸۷۶

طول ترین رودهای جهان




رتبه	شهر / کشور	جمعیت با حومه
۱	توکیو / ژاپن	۲۶,۵۱۸,۰۰۰ (۱۹۹۴)
۲	سئول / کره جنوبی	۱۷,۵۸۸,۰۰۰ (۱۹۸۹)
۳	نیویورک / امریکا	۱۶,۲۷۱,۰۰۰ (۱۹۹۴)
۴	اوزاگا / ژاپن	۱۶,۲۱۰,۰۰۰ (۱۹۹۰)
۵	سائوپائولو / برزیل	۱۶,۱۱۰,۰۰۰ (۱۹۹۴)
۶	مکزیکوسیتی / مکزیک	۱۵,۵۲۵,۰۰۰ (۱۹۹۴)
۷	لس آنجلس / امریکا	۱۵,۳۰۲,۰۰۰ (۱۹۹۴)
۸	شانگهای / چین	۱۴,۷۰۹,۰۰۰ (۱۹۹۴)
۹	بمبئی / هند	۱۴,۴۹۶,۰۰۰ (۱۹۹۴)
۱۰	مسکو / روسیه	۱۳,۱۵۰,۰۰۰ (۱۹۹۱)
۱۱	بوئنوس آیرس / آرژانتین	۱۲,۵۸۲,۳۲۱ (۱۹۹۱)
۱۲	لندن / انگلستان	۱۲,۲۷۵,۶۰۰ (۱۹۸۹)
۱۳	پکن / چین	۱۲,۰۳۰,۰۰۰ (۱۹۹۴)
۱۴	کلکتہ / هند	۱۱,۴۸۵,۰۰۰ (۱۹۹۴)
۱۵	جاکارتا / اندونزی	۱۱,۰۱۷,۰۰۰ (۱۹۹۴)

وسیع ترین کشورهای جهان



نام کشور	مساحت (کیلومتر مربع)	نام کشور	مساحت (کیلومتر مربع)
روسیه	۱۷,۰۷۵,۴۰۰	اندونزی	۱,۹۱۹,۴۳۳
کانادا	۹,۹۷۰,۶۱۰	لیبی	۱,۷۷۵,۵۰۰
چین	۹,۵۷۲,۳۷۵	ایران	۱,۶۴۸,۱۹۵
امریکا	۹,۵۲۹,۰۶۳	مغولستان	۱,۵۶۵,۰۰۰
برزیل	۸,۵۱۱,۹۹۶	پرو	۱,۲۸۵,۲۱۶
استرالیا	۷,۶۸۲,۳۰۰	چاد	۱,۲۸۴,۰۰۰
هند	۳,۲۸۷,۰۰۰	نیجر	۱,۲۶۷,۰۰۰
آرژانتین	۲,۷۸۰,۰۹۲	آنگولا	۱,۲۴۶,۰۰۰
فراقستان	۲,۷۱۷,۳۰۰	مالی	۱,۲۴۰,۱۹۲
سودان	۲,۵۰۵,۸۱۳	آفریقای جنوبی	۱,۲۲۱,۰۳۷
الجزایر	۲,۳۸۱,۷۴۱	کلمبیا	۱,۱۴۱,۷۴۸
کنگو کینشاسا (زئیر)	۲,۳۴۴,۸۸۵	اتیوپی	۱,۱۳۳,۳۸۰
عربستان سعودی	۲,۲۴۰,۰۰۰	بولیوی	۱,۰۹۸,۵۸۱
مکزیک	۱,۹۵۸,۲۰۱	موریتانی	۱,۰۳۰,۷۰۰

پر جمعیت ترین کشورهای جهان (۱۹۹۷)



نام کشور	جمعیت	نام کشور	جمعیت
۱- چین	۱,۲۲۷,۷۴۰,۰۰۰	۱۶- ایران	۶۲,۳۰۵,۰۰۰
۲- هند	۹۶۷,۶۱۳,۰۰۰	۱۷- مصر	۶۲,۱۱۰,۰۰۰
۳- ایالات متحده امریکا	۲۶۷,۸۳۹,۰۰۰	۱۸- تایلند	۶۰,۶۰۰,۰۰۰
۴- اندونزی	۱۹۹,۵۴۴,۰۰۰	۱۹- انگلستان	۵۸,۹۱۹,۰۰۰
۵- برزیل	۱۵۹,۶۹۱,۰۰۰	۲۰- اتیوپی	۵۸,۷۳۳,۰۰۰
۶- روسیه	۱۴۷,۲۳۱,۰۰۰	۲۱- فرانسه	۵۸,۶۱۶,۰۰۰
۷- پاکستان	۱۳۶,۱۸۳,۰۰۰	۲۲- ایتالیا	۵۷,۵۱۱,۰۰۰
۸- ژاپن	۱۲۶,۱۱۰,۰۰۰	۲۳- اوکراین	۵۰,۶۶۸,۰۰۰
۹- بنگلادش	۱۲۵,۳۴۰,۰۰۰	۲۴- میانمار (برمه)	۴۶,۸۲۲,۰۰۰
۱۰- نیجریه	۱۰۳,۴۶۰,۰۰۰	۲۵- کنگو کینشاسا (زئیر)	۴۶,۶۷۴,۰۰۰
۱۱- مکزیک	۹۴,۲۷۵,۰۰۰	۲۶- کره جنوبی	۴۵,۶۲۸,۰۰۰
۱۲- آلمان	۸۲,۱۴۳,۰۰۰	۲۷- آفریقای جنوبی	۴۲,۴۴۶,۰۰۰
۱۳- ویتنام	۷۵,۱۲۴,۰۰۰	۲۸- آسیانیا	۳۹,۳۲۳,۰۰۰
۱۴- فیلیپین	۷۱,۵۳۹,۰۰۰	۲۹- لهستان	۳۸,۸۰۰,۰۰۰
۱۵- ترکیه	۶۳,۵۲۸,۰۰۰	۳۰- کلمبیا	۳۶,۲۰۰,۰۰۰

پر جمعیت ترین شهرهای جهان



رتبه	شهر / کشور	جمعیت با حومه
۱	توکیو / ژاپن	۲۶,۵۱۸,۰۰۰ (۱۹۹۴)
۲	سئول / کره جنوبی	۱۷,۵۸۸,۰۰۰ (۱۹۸۹)
۳	نیویورک / امریکا	۱۶,۲۷۱,۰۰۰ (۱۹۹۴)
۴	اوزاگا / ژاپن	۱۶,۲۱۰,۰۰۰ (۱۹۹۰)
۵	سائوپائولو / برزیل	۱۶,۱۱۰,۰۰۰ (۱۹۹۴)
۶	مکزیکوسیتی / مکزیک	۱۵,۵۲۵,۰۰۰ (۱۹۹۴)
۷	لس آنجلس / امریکا	۱۵,۳۰۲,۰۰۰ (۱۹۹۴)
۸	شانگهای / چین	۱۴,۷۰۹,۰۰۰ (۱۹۹۴)
۹	بمبئی / هند	۱۴,۴۹۶,۰۰۰ (۱۹۹۴)
۱۰	مسکو / روسیه	۱۳,۱۵۰,۰۰۰ (۱۹۹۱)
۱۱	بوئنوس آیرس / آرژانتین	۱۲,۵۸۲,۳۲۱ (۱۹۹۱)
۱۲	لندن / انگلستان	۱۲,۲۷۵,۶۰۰ (۱۹۸۹)
۱۳	پکن / چین	۱۲,۰۳۰,۰۰۰ (۱۹۹۴)
۱۴	کلکتہ / هند	۱۱,۴۸۵,۰۰۰ (۱۹۹۴)
۱۵	جاکارتا / اندونزی	۱۱,۰۱۷,۰۰۰ (۱۹۹۴)



مرفه‌ترین سدهای جهان

نام سد / رود	محل	ارتفاع (متر)	تاریخ گشایش
روگون / وخت	تاجیکستان	۳۲۵	۱۹۸۵
نووک / وخت	تاجیکستان	۳۰۰	۱۹۸۰
گراند دیکنس / دیکنس	سوئیس	۲۸۵	۱۹۶۲
اینگوری / اینگوری	گرجستان	۲۷۲	۱۹۸۴
چیکوس / گریخالوا	مکزیک	۲۶۵	۱۹۸۱
وایوت / وایوت	ایتالیا	۲۶۵	۱۹۶۱
کینشو / تون	هند	۲۵۲	۱۹۸۵
میگا / کلمبیا	کانادا	۲۴۲	۱۹۷۲
سایانو - شوشک / ینی سی	روسیه	۲۴۲	۱۹۸۰
چیور / بانا	کلمبیا	۲۳۷	۱۹۷۵
مووواژن (ماثوویسین) / درانس	سوئیس	۲۳۷	۱۹۵۷
اورویل / فیدر	آمریکا	۲۳۵	۱۹۶۸
چیوکی / سولاک	اوکراین	۲۳۳	۱۹۷۵
باکرا / سولج	هند	۲۳۲	۱۹۶۳
ال کاکون / همویا	هندوراس	۲۲۶	۱۹۸۴
هور / گلرادو	آمریکا	۲۲۱	۱۹۳۶
کوترا / روزاسکا	سوئیس	۲۲۰	۱۹۶۵
مراتنیه / بیوا	یونانی و هرزگوین	۲۲۰	۱۹۷۵
دورساک / کلیرواتر	آمریکا	۲۱۹	۱۹۷۴
گلن کانیون / گلرادو	آمریکا	۲۱۶	۱۹۶۴
توکنگول / نارین	قره‌قیزستان	۲۱۵	۱۹۷۸
دانیشل جانسون / مانی کواگان	کانادا	۲۱۴	۱۹۶۴
در / دز	ایران	۲۱۳	۱۹۶۳
لوزون / برنو	سوئیس	۲۰۸	۱۹۶۳
کمان / فرات	ترکیه	۲۰۷	۱۹۷۴
آلمندرا / تورمس	اسپانیا	۲۰۳	۱۹۷۰
شید عباسیور / کارون	ایران	۲۰۰	۱۹۷۶
آلتین کایا / قزل ایرماق	ترکیه	۱۹۵	۱۹۸۶
ایتیبو / پارانا	برزیل	۱۹۰	۱۹۸۲



مهمترین یخچالهای جهان

نام محل	مساحت (کیلومتر مربع)	نام محل	مساحت (کیلومتر مربع)
واتناپوکول	۸۰۸۰۰	هیسار	۳۲۶۰۰۰ (قره‌قورم (آسیا))
مالاسینا	۵۰۰۰۰	تاسمان	۱۳۸
مبور	۱۰۳۰۰	آلج	۱۱۵۰
فدجنکو	۱۰۰۰۰	گورنر	۶۸۰
زرافشان	۸۸۶۰۰ (آسیا)	مردوگلاس	۳۷
یوستدالزین	۸۵۰۰۰	آمودنس	آ. ب.
بالتور	۷۵۴۰۰ (قره‌قورم (آسیا))	جنوبگان	آ. ب.
لانگپوکول	۶۸۶۰۰	رابرت اسکات	آ. ب.
ایندلجک	۶۰۰	لامبرت	آ. ب.
میردالس پوکول	۴۶۶۰۰	جنوبگان	آ. ب.
بیردمور	۳۳۷	هاسولت	آ. ب.

آ. ب. = بدون آمار (آمار مساحت در دست نیست)



مهمترین تنگه‌های جهان

نام	کشکبهایی که از هم جدا می‌کند	آبهایی که به هم مربوط می‌کند
اسکارزاک	شبه جزیره اسکندیناوی - دانمارک	دریای شمال - دریای بالتیک
اوترانتو	آلبانی - ایتالیا	دریای آدریاتیک - دریای یونان (ایونی)
بل المندب	شبه جزیره عربستان - اتیوپی	دریای سرخ - خلیج عدن
باس	استرالیا - جزیره تاسمانی	دریای تاسمان - اقیانوس هند
برینگ	آسیا - آمریکای شمالی	اقیانوس منجمد شمالی - اقیانوس کبیر
بفر	شبه جزیره آنتولی - شبه جزیره بالکان	دریای سیاه - دریای مرمره
تایوان	چین - تایوان	دریای چین شرقی - دریای چین جنوبی
جبل طارق	اسپانیا - مراکش	دریای مدیترانه - اقیانوس اطلس
داردافل	شبه جزیره آنتولی - شبه جزیره بالکان	دریای مرمره - دریای مرمره
دانمارک	گروئنلند - ایسلند	اقیانوس اطلس - اقیانوس منجمد شمالی
دریک	آمریکای جنوبی - قطب جنوب	اقیانوس اطلس - اقیانوس کبیر
دور (کاله)	فرانسه - انگلستان	دریای شمال - دریای مانش
دویس	کانادا - گروئنلند	اقیانوس اطلس - خلیج (دریا) یافین
فلوریدا	آمریکا - کوبا	خلیج مکزیکو - اقیانوس اطلس

نام رود	موقعیت (قاره)	مصب رود	طول (کیلومتر)
نیل	آفریقا	دریای مدیترانه	۶۶۷۱
آمازون	آمریکای جنوبی	اقیانوس اطلس	۶۴۲۰
یانگتسه	آسیا	دریای چین شرقی	۶۳۰۰
می سی سی پی	آمریکای شمالی	خلیج مکزیکو	۶۲۲۶
هوانگهو	آسیا	دریای زرد	۴۸۵۰
آمور	آسیا	تنگه ناتار	۴۵۱۰
مکونگ	آسیا	دریای چین جنوبی	۴۵۰۰
لاپلاتا	آمریکای جنوبی	اقیانوس اطلس	۴۳۸۰
اوب	آسیا	دریای کارا	۴۳۴۵
کنگو	آفریقا	اقیانوس اطلس	۴۳۲۰
لنا	آسیا	دریای لاینتف	۴۲۷۰
ایرتیش	آسیا	رود اوب	۴۲۴۸
نیجر	آفریقا	خلیج گینه	۴۱۶۰
ینی سی	آسیا	دریای کارا	۴۱۳۰
بوگون	آمریکای شمالی	دریای برینگ	۳۷۰۰
ولگا	اروپا	دریای خزر	۳۶۹۰
مکنزی	آمریکای شمالی	اقیانوس منجمد شمالی	۳۵۱۲
سنت لورنس	آمریکای شمالی	خلیج سنت لورنس	۳۳۵۰
مادیرا	آمریکای جنوبی	رود آمازون	۳۳۱۰
سند (ایندوس)	آسیا	دریای عمان	۳۱۸۰
سائوفرانسیسکو	آمریکای جنوبی	اقیانوس اطلس	۲۹۱۵
براهامپوترا	آسیا	خلیج بنگال	۲۸۹۷
اورینوکو	آمریکای جنوبی	اقیانوس اطلس	۲۸۹۰
دانوب (دونو)	اروپا	دریای سیاه	۲۸۵۰
دارلینگ	استرالیا	رود مری (مورای)	۲۸۱۶
سالیون	آسیا	دریای آندامان	۲۷۸۴
فرات	آسیا	خلیج فارس	۲۶۹۶
سیر دریا	آسیا	دریاچه آرال	۲۶۶۰
زامبزی	آفریقا	اقیانوس هند	۲۶۵۵
آمودریا	آسیا	دریاچه آرال	۲۶۲۰
کولیمبا	آسیا	دریای سبیری شرقی	۲۵۹۹
پاراگوا	آمریکای جنوبی	رود پارانا	۲۵۵۰
گنگ	آسیا	خلیج بنگال	۲۴۴۹
اورال	آسیا	دریای خزر	۲۴۴۹
دنبر (دنپیر)	اروپا	دریای سیاه	۲۳۸۵
اورنج	آفریقا	اقیانوس اطلس	۲۰۹۲
دن	اروپا	دریای آزوف	۱۹۷۰
دجله	آسیا	رود فرات	۱۸۵۱
اوروگوا	آمریکای جنوبی	ریودولایلاتا	۱۶۴۹
پیلکومایو	آمریکای جنوبی	رود پاراگوا	۱۶۰۹
چرچیل	آمریکای شمالی	خلیج هودسن	۱۶۰۹
اوتا	اروپا	رود ولگا	۱۴۸۰
سالادو	آمریکای جنوبی	رود پارانا	۱۴۰۰
راین	اروپا	دریای شمال	۱۳۳۶
البه (الب)	اروپا	دریای شمال	۱۱۶۵
لوآر	اروپا	خلیج بیسکای	۱۰۲۰
تزو (تاهو)	اروپا	اقیانوس اطلس	۱۰۰۶
رود کارون	ایران	اروند رود	۹۵۰
ابرو	اروپا	دریای مدیترانه	۹۲۷
اودرا (اودر)	اروپا	دریای بالتیک	۸۶۰
رن	اروپا	خلیج لیون	۸۱۲
سقد رود	ایران	دریای خزر	۸۰۰
سن	اروپا	دریای مانش	۷۷۶
زاینده رود	ایران	باطلاق گاوخونی	۳۵۰
تیمز (تایمز)	اروپا	دریای شمال	۳۴۶




مرفه‌ترین آبشارهای جهان

نام	محل	ارتفاع (متر)
آنجل	ونزوئلا	۹۷۹
توگلا	آفریقای جنوبی	۹۴۸
تیبترنگن	نروژ	۸۵۲
مونگفوس	نروژ	۷۷۴
بوسمیت	ایالات متحده آمریکا	۷۳۹
کوکنان	ونزوئلا	۶۱۰
سوتزلند	زلاتونو	۵۸۰
ریواند فوس	نروژ	۵۶۳
تا کاکا	کانادا	۵۰۳
ریبان (ریبون)	ایالات متحده آمریکا	۴۹۱
ولوموسی	استرالیا	۴۸۲
دلا	کانادا	۴۴۰
گاوارنی	فرانسه	۴۲۲
ترومل باخ	سوئیس	۴۰۰
ویتنس فوس	نروژ	۳۶۶
یوایتشی	گویان	۳۶۶
ویدوز تیز	ایالات متحده آمریکا	۳۵۷
لوفوشی	کنگو کینشاسا (زئیر)	۳۴۰
کاندلاس	کلمبیا	۳۰۰
تولی	استرالیا	۲۹۶
امیدل کسکد	ایالات متحده آمریکا	۲۷۷
چیرومبو	زامبیا	۲۶۸
استا ویاخ	سوئیس	۲۶۴
کینگ ادوارد	گویان	۲۵۹
جوگ (جوسویا)	هند	۲۵۲
کالامبو	تانزانیا - زامبیا	۲۱۹
ایگوآسو	برزیل	۲۱۰
نیاگارا	ایالات متحده آمریکا	۵۱۰
نیاگارا (هورس شو)	کانادا	۲۸

آبشار نیاگارا به لحاظ عرض زیاد و موقعیت آن مشهورترین آبشار جهان است.

نام	خشکیهایی که از هم جدا می‌کند	آبهایی که به هم مربوط می‌کند
کره	شبه جزیره کره - ژاپن	دریای ژاپن - دریای چین شرقی
کوک	جزیره شمالی - جزیره جنوبی (زلاندنو)	دریای تاسمان - اقیانوس کبیر
مازلان	آمریکای جنوبی - جزیره تیترادل فونگو	اقیانوس کبیر - اقیانوس اطلس
ماکاسار	جزیره سلیس - جزیره برنتو	دریای سلیس - دریای فلورس
مالاکا	شبه جزیره مالایا - جزیره سوماترا	دریای آندامان - دریای چین جنوبی
سینا	شبه جزیره سینیل - ایتالیا	دریای تیرنوس - دریای یونان (ایونی)
موزامبیک	افریقا - جزیره ماداگاسکار	اقیانوس هند - اقیانوس هند
هرمز	ایران - عمان	خلیج فارس - دریای عمان
هودسن	شبه جزیره انگاوا - جزیره بافین (کانادا)	اقیانوس اطلس - خلیج هودسن
یوکاتان	مکزیک - کوبا	خلیج مکزیکو - دریای کارائیب



وسیع ترین جزایر جهان

نام (کشور)	مساحت (کیلومتر مربع)	نام (کشور)	مساحت (کیلومتر مربع)
گروینلند (دانمارک)	۲۰۱۷۵۰۵۹۰۰	جزیره شمالی (زلاند نو)	۱۱۴۰۶۹۰۰
کینه نو (پاپوا - اندونزی)	۸۰۸۰۵۱۰۰۰	کوبا (کوبا)	۱۱۴۰۵۲۵۰
برنتو (اندونزی - مالزی)	۷۵۷۰۰۵۰۰	لورون (فیلیپین)	۱۰۴۰۶۹۰۰
ماداگاسکار (مالاگاسی)	۵۸۷۰۰۴۱۰۰	ایسلند (ایسلند)	۱۰۲۰۸۲۹۰
سوماترا (اندونزی)	۵۲۴۰۱۰۰	نیوفونلند (کانادا)	۹۵۰۸۳۰
بافین (کانادا)	۴۲۶۰۰۷۰۰	میدانائو (فیلیپین)	۹۴۰۶۳۰
هشتو (ژاپن)	۲۳۰۰۴۵۵	ایرلند (انگلستان - ایرلند)	۸۳۰۴۵
بریتانیا کبیر (انگلستان)	۲۲۹۰۸۷۰۰	نویا باریلیا (فدراتیو روسیه)	۸۲۰۶۳۰
السر (کانادا)	۲۱۲۰۶۹۰۰	هیسپانیولا (هایتی - دومینیکن)	۷۸۰۴۶۰
ویکتوریا (کانادا)	۲۱۲۰۲۰۰	هوکایدو (ژاپن)	۷۸۰۴۶۰
سلیس (اندونزی)	۱۸۹۰۰۴۰	ساخالین (فدراتیو روسیه)	۶۸۰۴۰۰
جزیره جنوبی (زلاند نو)	۱۵۰۰۴۶۰	تاسمانی (استرالیا)	۲۸۰۳۳۰
جاوه (اندونزی)	۱۳۴۰۰۴۵۰	بنکس (بنگر) (کانادا)	۶۷۰۰۰۰



وسیع ترین شبه جزایر جهان

نام (محل)	مساحت (کیلومتر مربع)	نام (محل)	مساحت (کیلومتر مربع)
عربستان (آسیا)	۳۰۰۰۰۰۰۰۰	مالایا (آسیا)	۲۲۷۰۰۰۰۰
لابرادور (آمریکای شمالی)	۱۰۶۰۰۰۰۰۰	کره (آسیا)	۲۲۰۰۰۰۰۰
اسکندیناوی (اروپا)	۷۷۰۰۰۰۰۰	یوکاتان (آمریکای شمالی)	۱۷۵۰۰۰۰۰
ایبری (اروپا)	۵۸۱۰۱۵۲۰۰	کالیفرنیا (آمریکای شمالی)	۱۴۴۰۱۰۰
بالکان (اروپا)	۵۶۰۰۰۰۰۰	کولا (اروپا)	۱۲۸۰۵۰۰۰
آنتولی (آسیا)	۵۵۰۰۰۰۰۰	فلوریدا (آمریکای شمالی)	۱۱۰۰۰۰۰۰
کاجانگا (آسیا)	۳۵۰۰۰۰۰۰	آلاسکا (آمریکای شمالی)	۴۵۰۰۰۰۰۰
ایتالیا (اروپا)	۳۰۱۰۲۲۵۰	نوا اسکاتیا (آمریکای شمالی)	۴۴۰۶۰۰۰۰



وسیع ترین صحراهای جهان

نام (محل)	مساحت (کیلومتر مربع)
صحرای بزرگ افریقا (شمال افریقا)	۸۰۴۰۰۰۰۰۰
صحرای عربستان (عربستان سعودی)	۱۰۳۰۰۰۰۰۰۰
صحرای گبی (مغولستان - چین)	۱۰۱۷۰۰۰۰۰۰
صحرای بزرگ ویکتوریا (استرالیا)	۶۵۰۰۰۰۰۰۰
صحرای گیسمون (استرالیا)	۶۴۵۰۰۰۰۰۰
صحرای کالاهازی (بوتسوانا - نامیبیا - آفریقای جنوبی)	۵۲۰۰۰۰۰۰۰
صحرای سونوران (آمریکای مکزیک)	۳۱۰۰۰۰۰۰۰
صحرای نامیب (نامیبیا)	۲۱۰۰۰۰۰۰۰
صحرای قره قوم (ترکمنستان)	۲۷۰۰۰۰۰۰۰
صحرای بزرگ هند (هند - پاکستان)	۲۶۰۰۰۰۰۰۰
صحرای سوماتالی (سومالی)	۲۶۰۰۰۰۰۰۰
صحرای آتاکاما (شیلی)	۱۸۰۰۰۰۰۰۰
صحرای قیریل قوم (ازبکستان)	۱۸۰۰۰۰۰۰۰
کویرلوت (ایران)	۹۵۰۸۰۴
صحرای موجاوا (آمریکا)	۳۵۰۰۰۰۰۰۰



مهمترین قله جهان

نام قله	رشته کوه	موقعیت محل	ارتفاع (متر)
اورست	هیمالایا (هیمالیا)	نیپال	۸۸۴۸۰
کا ۲ (چوگوری)	قره قوم	کشمیر	۸۶۱۱
کاجانگا	هیمالایا (هیمالیا)	نیپال	۸۵۹۸
تاشگاریات	هیمالایا (هیمالیا)	کشمیر	۸۱۲۶
تیمبریک طاق	کونلون	چین	۷۷۲۰
تیریمیر	هندوکش	پاکستان	۷۶۹۰
مینیاگونگا	-	چین	۷۵۹۰
کومونیم	پامیر	تاجیکستان	۷۴۹۵
پوندی	تیش	قزاقستان	۷۴۳۹
آلبینگ کانگری	قره قوم	چین	۷۳۱۵
خان تنگری	تیش	قزاقستان	۶۹۹۵
آکونکاگوا	آند	آرژانتین	۶۹۶۰
اوهویدل سالادو	آند	آرژانتین	۶۹۰۸
فرداریو	آند	آرژانتین	۶۷۷۰
اواسکاران	آند	پرو	۶۷۶۸
آنکووما	آند	بولیوی	۶۵۵۰
شوله	یان شان	چین	۶۳۴۶
سی مورازو	آلاسکا	ایالات متحده آمریکا (آلاسکا)	۶۱۹۴
مک کینلی	سنت الیاس	کانادا	۶۰۵۰
لوگان	کلیما نچارو	تایوانیا	۵۸۹۵
کلیما نچارو	کلیما نچارو	مکزیک	۵۷۰۰
سنتال ستل	مادزه شرقی	مکزیک	۵۶۷۱
دماوند	البرز	ایران	۵۶۳۳
البرز	قفقاز	گرجستان	۵۱۶۵
آزارات	ارمنستان	ترکیه	۵۱۴۰
ونیس ماسیف	-	جنگل	۵۱۴۰
روون زوری	روون زوری	اوگاندا - زیمبابوئه	۵۰۲۹
جایا	کوههای مرکزی	اندونزی	۴۸۱۱
سلان	کوههای آذربایجان	ایران	۴۸۱۰
مون بلان	آلب	فرانسه	۴۸۱۰
ولپلم	کوههای مرکزی	گینه بیسائو	۴۶۹۴
روزا	آلب	ایتالیا	۴۶۳۳
راس دهنشان	-	اتیوپی	۴۶۲۰
کاریمبیمی	آلب	کنگو کینشاسا (زیمبار)	۴۵۰۷
وایسپورن	آلب	سوئیس	۴۵۰۶
ویتنی	سینارونادا	ایالات متحده آمریکا	۴۴۱۸
دینار (دنا)	زاگرس	ایران	۴۴۰۹
آلبرت	راکی	ایالات متحده آمریکا	۴۳۹۹
ناهومولکو	-	کواتمالا	۴۳۱۷
ماتونانگا	-	هاوایی (آمریکا)	۴۲۰۱
طبقال (توبقال)	اطلس	مراکش	۴۱۶۵
کینابالو	-	مالزی (صباح)	۴۱۰۱
کامرون	-	کامرون	۴۰۷۰
چریو	-	کستاریکا	۳۸۳۸
مورابونگو	بارسان	اندونزی	۳۸۰۰
فوجی یاما	ژاپن	-	۳۷۷۶
مونت کوک	آلب جنوبی	زلاندنو	۳۷۶۴
سرو	-	اندونزی	۳۶۷۶
الوند	زاگرس	ایران	۳۵۸۰
مونت سوورس	دراکن	آفریقای جنوبی	۳۲۹۹
کارسکو	آلب استرالیا	استرالیا	۲۲۳۰
اورفایوکول	وانتایوکول	ایسلند	۲۱۱۹



مهمترین آتشفشانیهای جهان

نام	موقعیت	ارتفاع (متر)
کوالانیری (۱۹۵۹)	شیلی	۶۰۶۰
کونیاکسی (۱۹۷۵)	اکوادور	۵۸۹۶
لاسکار (۱۹۸۶)	شیلی	۵۶۴۱
تویونگانتو (۱۹۸۰)	شیلی	۵۶۴۰
سانگای (۱۹۷۶)	اکوادور	۵۲۳۰
گوا - گوا (۱۹۸۲)	اکوادور	۴۷۸۴
پوراس (۱۹۷۷)	کلمبیا	۴۷۵۶
کلیوجوسکا سوگا (۱۹۸۵)	فدراتیو روسیه	۴۷۵۰
کولیمبا (۱۹۸۷)	مکزیک	۴۳۴۹
ماتونالوا (۱۹۸۴)	آمریکا (هاوایی)	۴۱۷۰
کامرون (۱۹۸۲)	کامرون	۴۰۷۰
آکانتانکو (۱۹۷۲)	کواتمالا	۳۹۶۰
کرینتخا (۱۹۸۷)	اندونزی	۳۸۰۰
تاکاتا (۱۹۸۸)	کواتمالا	۳۷۸۰
سانتیاگو (۱۹۸۸)	کواتمالا	۳۷۷۲
فونگو (۱۹۸۸)	کواتمالا	۳۷۳۶
ریندیناسی (۱۹۶۶)	اندونزی	۳۷۲۶
سرو (۱۹۸۸)	اندونزی	۳۶۷۶
نیرگون گو (۱۹۷۷)	کنگو کینشاسا (زیمبار)	۳۴۷۵
کوریاسکا (۱۹۵۷)	فدراتیو روسیه	۳۴۵۶
ایرازو (۱۹۸۷)	کستاریکا	۳۴۳۲
سلامت (۱۹۶۷)	اندونزی	۳۴۳۰
اسور (۱۹۵۳)	آمریکا (آلاسکا)	۳۳۷۴
شیلوچ (۱۹۶۴)	فدراتیو روسیه	۳۳۲۳
انتا (۱۹۸۷)	ایتالیا	۳۲۶۳
آگونگ (۱۹۶۴)	اندونزی	۳۱۴۲
لاپما (۱۹۸۸)	شیلی	۳۱۳۸
ردابت (۱۹۶۶)	آمریکا (آلاسکا)	۳۱۰۸
تحرمه (۱۹۳۸)	اندونزی	۳۰۷۸
ایلیاما (۱۹۷۸)	آمریکا (آلاسکا)	۳۰۷۶
اون تاکا (۱۹۸۰)	ژاپن	۳۰۶۳
نیاملا حیرا (۱۹۸۸)	کنگو کینشاسا (زیمبار)	۳۰۵۶

اعداد داخل پرانتز تاریخ آخرین آتشفشان را مشخص نموده است.

آذربایجان

نام رسمی:	جمهوری آذربایجان
پایتخت:	باکو (۱٬۰۰۸٬۵۰۰ نفر در سال ۱۹۹۱)
تاریخ استقلال:	۱۹۹۱/۸/۳۰ از شوروی
مساحت:	۸۶٬۶۰۰ کیلومتر مربع (سدوزدهمین کشور جهان)
جمعیت:	۷٬۶۱۷٬۰۰۰ نفر در سال ۱۹۹۷ (هشتمین کشور جهان)
نوع حکومت:	جمهوری فدرال چند حزبی با یک مجلس قانونگذاری
رئیس حکومت:	رئیس جمهور: جیدر علی اف از ژوئن ۱۹۹۳
رئیس دولت:	نخست وزیر: آرتور راسی زاده از سال ۱۹۹۶
تولد:	آذری ۷۸۲/۷، روس ۷۵/۷، ارمنی ۷۵/۶، ترکی ۷۲/۶، آوار ۷۰/۶
دین:	مسلمان ۹۰٪ (شبه ۷۰٪ سنی، ۲۰٪ شیعی ۱۰٪)
زبان:	آذری (زبان رسمی)، ارمنی، روسی
واحد پول:	مات آذربایجان = ۱۰۰۰ گیک، ۱۰۰۰ مات = ۶۸۸ ریال
شهرهای مهم:	گنجه (۲۸۲٬۲۰۰)، سومقاییت (۲۴۳٬۰۰۰)، سینگه چوپر (۹۱٬۰۰۰)، نخجوان (۶۲٬۰۰۰)، علی بایراملی (۶۱٬۵۰۰ نفر)

نام رسمی:	جمهوری آرژانتین
پایتخت:	بوئنوس آیرس (۱۰٬۹۹۰٬۰۰۰ نفر با حومه در سال ۱۹۹۵)
تاریخ استقلال:	۱۸۱۶/۷/۹ از اسپانیا
مساحت:	۲٬۷۸۰٬۰۹۲ کیلومتر مربع (هشتمین کشور جهان)
جمعیت:	۳۵٬۰۴۹٬۰۰۰ نفر در سال ۱۹۹۷ (سی و یکمین کشور جهان)
نوع حکومت:	جمهوری فدرال با دو مجلس قانونگذاری
رئیس حکومت:	رئیس جمهور: کارلوس مائول منم از سال ۱۹۸۹
رئیس دولت:	نخست وزیر: خورخه رودریگو از سال ۱۹۹۶
تولد:	سفیدپوست اروپایی الاصل ۹۰٪، دورگه سرخ و سفید ۷٫۵٪، سرخ پوست ۱/۱٪
دین:	کاتولیک ۹۱/۶٪، پروتستان ۲٪، مسلمان ۱٪، یهودی ۱٪
زبان:	اسپانیایی
واحد پول:	پزو آرژانتین = ۱۰۰ ستاویو، یک پزو آرژانتین = ۳۰۰۰ ریال
شهرهای مهم:	کوردوبا (۱٬۱۷۹٬۰۰۰)، روساریو (۱٬۰۷۸٬۳۷۲)، لاپلاتا (۵۴۲٬۵۶۷)، مار دل پلاتا (۵۱۹٬۷۰۷ نفر)

آلبانی

نام رسمی:	جمهوری آلبانی
پایتخت:	تیرانا (۲۲۷٬۰۰۰ نفر در سال ۱۹۹۵)
تاریخ استقلال:	۱۹۱۲/۱۱/۲۸، از امپراطوری عثمانی
مساحت:	۲۸٬۷۲۸ کیلومتر مربع (صد و چهارمین کشور جهان)
جمعیت:	۳٬۲۹۳٬۰۰۰ نفر در سال ۱۹۹۷ (صد و بیست و چهارمین کشور جهان)
نوع حکومت:	جمهوری چند حزبی با یک مجلس قانونگذاری
رئیس حکومت:	رئیس جمهور: رکسپ میدانی از سال ۱۹۹۷
رئیس دولت:	نخست وزیر: فاتوس نانو از سال ۱۹۹۷
تولد:	آلبانیایی ۹۸٪، یونانی ۱/۸٪، مقدونیه ای ۱/۱٪
دین:	مسلمان ۷۰٪، ارتدوکس ۲۰٪، کاتولیک ۱۰٪
زبان:	آلبانیایی (توسک)
واحد پول:	لک = ۱۰۰ کیندراکا، یک لک = ۳۰ ریال
شهرهای مهم:	دوراس (۸۵٬۴۰۰)، ایلمان (۸۳٬۳۰۰)، اشکودار (۸۱٬۸۰۰)، ولورا (۷۲٬۸۰۰)، کورسا (۶۵٬۴۰۰ نفر)

آلمان

نام رسمی:	جمهوری فدرال آلمان
پایتخت:	برلین (۳٬۲۷۱٬۲۱۸ نفر در سال ۱۹۹۵) وین (۲۹۸٬۲۲۷ نفر در سال ۱۹۹۳)
تاریخ استقلال:	تشکیل امپراطوری آلمان در ۱۸۷۱ و اتحاد مجدد دو آلمان در ۱۹۹۰/۱۰/۳
مساحت:	۳۵۶٬۹۷۸ کیلومتر مربع (شصت و یکمین کشور جهان)
جمعیت:	۸۲٬۱۲۳٬۰۰۰ نفر در سال ۱۹۹۷ (دوازدهمین کشور جهان)
نوع حکومت:	جمهوری فدرال چند حزبی با دو مجلس قانونگذاری
رئیس حکومت:	رئیس جمهور: رومان هرتسوک از سال ۱۹۹۴
رئیس دولت:	نخست وزیر: هلموت کول (کهل)، از سال ۱۹۸۲
تولد:	آلمانی ۹۱/۲٪، ترک ۷/۲٪، یوگسلاویایی ۱/۱٪، ایتالیایی ۱/۷٪
دین:	مسیحی ۷۸٫۵٪، بدون دین ۸٪، مسلمان ۳/۳٪
زبان:	آلمانی
واحد پول:	مارک آلمان = ۱۰۰ فینک، یک مارک = ۱۶۷۱ ریال
شهرهای مهم:	هامبورگ (۱٬۷۰۷٬۹۰۱)، مونیخ (۱٬۲۴۴٬۶۷۶)، کلن (۹۶۳٬۸۱۷)، فرانکفورت (۶۵۲٬۴۱۲)، دورتموند (۶۰۰٬۹۱۸)، اشتراگارت (۴۸۲٬۵۸۸ نفر)

آنتیگوا و باربودا

نام رسمی:	آنتیگوا و باربودا
پایتخت:	سنت جونز (۲۲٬۳۲۲ نفر در سال ۱۹۹۱)
تاریخ استقلال:	۱۹۸۱/۱۱/۱ از انگلستان
مساحت:	۴۴۲ کیلومتر مربع (صد و هشتاد و نهمین کشور جهان)
جمعیت:	۶۲٬۵۰۰ نفر در سال ۱۹۹۷ (صد و هشتاد و چهارمین کشور جهان)
نوع حکومت:	فرمانداری کل (تحت نظارت پادشاه انگلستان) با دو مجلس قانونگذاری
رئیس حکومت:	ملکه الیزابت دوم، فرماندار کل: سر جیمز کارلایل از سال ۱۹۹۳
رئیس دولت:	نخست وزیر: لستر بریانت براد از سال ۱۹۹۴
تولد:	سفیدپوست ۹۱/۳٪، دورگه ۳/۷٪، سفیدپوست ۲/۴٪، آسیایی ۱/۱٪
دین:	پروتستان ۷۳/۷٪، کاتولیک ۱۰/۸٪
زبان:	انگلیسی (زبان رسمی)، انگلیسی با لهجه محلی (کریول)
واحد پول:	دلار کارائیب شرقی = ۱۰۰ سنت، یک دلار کارائیب شرقی = ۱۰۷۰ ریال
شهرهای مهم:	کادریکن (۱٬۲۰۰ نفر)

آندورا

نام رسمی:	پرنس نشین آندورا
پایتخت:	آندورا (۲۲٬۳۸۷ نفر در سال ۱۹۹۳)
تاریخ استقلال:	۱۲۷۸/۹/۸ میلادی
مساحت:	۴۶۸ کیلومتر مربع (صد و هفتاد و هشتمین کشور جهان)
جمعیت:	۴۲٬۶۰۰ نفر در سال ۱۹۹۷ (صد و هشتاد و سومین کشور جهان)
نوع حکومت:	پرنس نشین مشترک با یک مجلس قانونگذاری
رئیس حکومت:	رئیس جمهور فرانسه، اسقف ناحیه اورخل اسپانیا
رئیس دولت:	نخست وزیر: مارک فورته موله از سال ۱۹۹۴
تولد:	اسپانیایی ۷۴/۴٪، آندورایی ۲۸/۳٪، پرتغالی ۷/۱٪، فرانسوی ۷/۶٪
دین:	کاتولیک ۹۲٪، پروتستان ۰/۵٪، یهودی ۰/۶٪، بقیه ۱/۷٪
زبان:	کاتالانی (زبان رسمی)، اسپانیایی، فرانسوی
واحد پول:	فرانک فرانسه و ریستای اسپانیا
شهرهای مهم:	آرسکالد (۱۳٬۱۷۷)، انکامپ (۹٬۶۴۵) نفر در سال ۱۹۹۳

آنگولا

نام رسمی:	جمهوری آنگولا
پایتخت:	لوآندا (۲٬۲۰۰٬۰۰۰ نفر در سال ۱۹۹۵)
تاریخ استقلال:	۱۹۷۵/۱۱/۱۱ از پرتغال
مساحت:	۱٬۲۴۶٬۷۰۰ کیلومتر مربع (بیست و دومین کشور جهان)
جمعیت:	۱۰٬۶۲۴٬۶۰۰ نفر در سال ۱۹۹۷ (شصت و هشتمین کشور جهان)
نوع حکومت:	جمهوری چند حزبی با یک مجلس قانونگذاری
رئیس حکومت:	رئیس جمهور: خوزه ادواردو سانتوس، از سال ۱۹۷۹
رئیس دولت:	نخست وزیر: فرناندو خوزه فرانسس دیاس وان دومن از سال ۱۹۹۶
تولد:	قبائل سیاهپوست آفریقایی ۳۷٪، میوندو ۲۲٪، کونگو ۱۳٪، لوتیمبنگانگو ۵/۵٪
دین:	کاتولیک ۶۸/۷٪، پروتستان ۱۹/۸٪، آئینست ۹/۵٪
زبان:	پرتغالی (زبان رسمی)، زبانهای قبایل بانتو
واحد پول:	کوانزا جدید = ۱۰۰ لوانی، ۱۰۰ کوانزا = ۵۳ ریال
شهرهای مهم:	هوامبو (۲۰۳٬۰۰۰)، بنگولا (۱۵۵٬۰۰۰)، لوبیتو (۱۵۰٬۰۰۰)، لوانگو (۱۰۵٬۰۰۰)، نامیبه (۱۰۰٬۰۰۰ نفر)

اتریش

نام رسمی:	جمهوری اتریش
پایتخت:	وین (۱٬۵۳۹٬۸۲۸ نفر در سال ۱۹۹۱)
تاریخ استقلال:	۱۹۱۸/۱۰/۱۲، از امپراطوری اتریش - مجارستان
مساحت:	۸۳٬۸۵۷ کیلومتر مربع (صد و سیزدهمین کشور جهان)
جمعیت:	۸٬۰۸۷٬۰۰۰ نفر در سال ۱۹۹۷ (هشتاد و چهارمین کشور جهان)
نوع حکومت:	جمهوری فدرال چند حزبی با دو مجلس قانونگذاری
رئیس حکومت:	رئیس جمهور: توماس کستلینر از سال ۱۹۹۲
رئیس دولت:	نخست وزیر: ویکتور کلبا، از سال ۱۹۹۷
تولد:	اتریش ۹۳/۱٪، یوگسلاو ۲/۵٪، ترک ۱/۵٪، آلمانی ۱/۷٪
دین:	کاتولیک ۷۸٪، پروتستان ۷٫۵٪، مسلمان ۲٪، یهودی ۰/۲٪
زبان:	آلمانی (زبان رسمی)، صرب و کرواتی، ترکی، اسلونیایی
واحد پول:	شیلینگ اتریش = ۱۰۰ گروش، یک شیلینگ = ۲۳۸ ریال
شهرهای مهم:	گرانس (۲۲۷٬۸۱۰)، لیتس (۲۰۳٬۰۴۴)، زالتسبورگ (۱۴۳٬۹۷۸)، اینسبروک (۱۱۸٬۱۱۲ نفر)

اتیوپی

نام رسمی:	جمهوری دموکراتیک فدرال اتیوپی
پایتخت:	ادیس آبابا (۲٬۲۰۹٬۰۰۰ نفر در سال ۱۹۹۵)
تاریخ استقلال:	دارای قدمت تاریخی
مساحت:	۱٬۱۳۳٬۳۸۰ کیلومتر مربع (بیست و هشتمین کشور جهان)
جمعیت:	۵۸٬۷۳۲٬۰۰۰ نفر در سال ۱۹۹۷ (بیست و نهمین کشور جهان)
نوع حکومت:	جمهوری فدرال با دو مجلس قانونگذاری
رئیس حکومت:	رئیس جمهور: تگاسو گیدادا، از سال ۱۹۹۵
رئیس دولت:	نخست وزیر: ملیس زتای، از سال ۱۹۹۵
تولد:	اورومو ۳۰٪، امهر ۲۸٪، تیگره ۹٪، گوراکه، امرو، سیدامو
دین:	مسلمان سنی ۴۵٪، کلیسای ارتدوکس قبطی ۳۰٪، آئینست ۱۰٪
زبان:	امهری (زبان رسمی)، انگلیسی، عربی و حدود ۷۰ زبان و لهجه دیگر
واحد پول:	بیر اتیوپی = ۱۰۰ سنت، یک بیر = ۵۱۷ ریال
شهرهای مهم:	دیر داوه (۱۷۳٬۵۹۰)، حمر (۱۶۲٬۶۵۰)، قنار (۱۴۶٬۸۰۰)، نازرت (۱۳۱٬۶۰۰)، مکه (۱۰۷٬۷۰۰)، جیما (۱۰۶٬۸۴۰ نفر)

اردن

نام رسمی:	پادشاهی اردن هاشمی
پایتخت:	عمان (۹۶۳٬۴۹۰ نفر در سال ۱۹۹۴)
تاریخ استقلال:	۱۹۴۶/۳/۲۲، از انگلستان
مساحت:	۸۸٬۹۴۶ کیلومتر مربع (صد و یازدهمین کشور جهان)
جمعیت:	۴٬۵۲۲٬۰۰۰ نفر در سال ۱۹۹۷ (صد و دوازدهمین کشور جهان)
نوع حکومت:	مشروطه سلطنتی با دو مجلس قانونگذاری
رئیس حکومت:	پادشاه: ملک حسین دوم، از سال ۱۹۵۲
رئیس دولت:	نخست وزیر: عبدالسلام مجالی، از سال ۱۹۹۷
تولد:	عرب ۹۹/۳٪، چرکس ۰/۵٪، ارمنی ۰/۱٪، ترک ۰/۱٪، کرد ۰/۱٪
دین:	مسلمان سنی ۹۳٪، مسیحی ۳/۹٪، سایر ادیان ۲/۱٪
زبان:	عربی (زبان رسمی)، انگلیسی
واحد پول:	دینار اردن = ۱۰۰ فلس، یک دینار = ۴۳۹۰ ریال
شهرهای مهم:	زرقا (۳۴۴٬۵۲۴)، اربد (۲۰۸٬۲۰۱)، السلط (۱۸۷٬۰۱۲)، الریفیه (۱۳۰٬۱۳۰)، مرقی (۱۰۹٬۸۴۱ نفر)

استونی	
	نام رسمی: جمهوری استونی
	پایتخت: تالین (۴۴۲,۷۰۰ نفر در سال ۱۹۹۴)
	تاریخ استقلال: ۱۹۹۱/۸/۲۱، از شوروی
	مساحت: ۳۵,۲۲۷ کیلومتر مربع (صدوسی امین کشور جهان)
	جمعیت: ۱,۲۶۳,۰۰۰ نفر در سال ۱۹۹۷ (صد و چهارمین کشور جهان)
	نوع حکومت: جمهوری چند حزبی با یک مجلس قانونگذاری
	رئیس حکومت: رئیس جمهور: لئارت مری، از سال ۱۹۹۲
	رئیس دولت: نخست وزیر: مارت سیمان، از سال ۱۹۹۷
	نژاد: استونیایی ۷۹٪، روس ۲۹٪، اوکراینی ۲٪، روسهای سفید ۱٪
	دین: پروتستان لوتری (بیش از ۶۰٪)، ارتدوکس روسی، کاتولیک، مسلمان
	زبان: استونیایی (زبان رسمی)، روسی
	واحد پول: کرون استونی = ۱۰۰ سنتی، یک کرون استونی = ۲۶۳ ریال
	شهرهای مهم: تارتو (۱۰۵,۸۰۰)، ناروا (۷۹,۱۰۰)، کوتلایاروه (۵۶,۶۰۰)، پارتو (۵۴,۲۰۰) (نفر)

ارمنستان	
	نام رسمی: جمهوری ارمنستان
	پایتخت: ایروان (۱,۲۸۳,۰۰۰ نفر در سال ۱۹۹۱)
	تاریخ استقلال: ۱۹۹۰/۸/۲۳، از شوروی
	مساحت: ۲۹,۸۰۰ کیلومتر مربع (صد و نهمین کشور جهان)
	جمعیت: ۳,۷۷۳,۰۰۰ نفر در سال ۱۹۹۷ (صد و هفتمین کشور جهان)
	نوع حکومت: جمهوری چند حزبی با یک مجلس قانونگذاری
	رئیس حکومت: رئیس جمهور: روبرت کوچاریان، از سال ۱۹۹۸
	رئیس دولت: نخست وزیر: آرمن دارینیان، از سال ۱۹۹۸
	نژاد: ارمنی ۹۳٪، آذری ۲٪، کرد (یزیدی) ۱٪، روس ۱٪
	دین: مسیحی گریگوری، ارتدوکس روسی، مسلمان
	زبان: ارمنی (زبان رسمی)، روسی، آذری، کردی (یزیدی)
	واحد پول: درام ۱۰۰ = یک درام = ۷/۴ ریال
	شهرهای مهم: گیومری یا کومایری (لنین آگان ۱۶۳,۰۰۰)، وانادزور (کیروف آباد ۷۶,۰۰۰)، هرزادان یا رازدان (۵۶,۰۰۰)، آبرویان (۵۳,۰۰۰)، اچمیادزین (۵۳,۰۰۰) (نفر)

اسلوواکی	
	نام رسمی: جمهوری اسلوواکی
	پایتخت: براتیسلاوا (۴۴۸,۷۸۵ نفر در سال ۱۹۹۴)
	تاریخ استقلال: ۱۹۹۳/۱/۱، از چکسلواکی
	مساحت: ۴۹,۰۳۶ کیلومتر مربع (صد و هفتمین کشور جهان)
	جمعیت: ۵,۴۲۴,۰۰۰ نفر در سال ۱۹۹۷ (صد و یکمین کشور جهان)
	نوع حکومت: جمهوری چند حزبی با یک مجلس قانونگذاری
	رئیس حکومت: رئیس جمهور: میخال کوچاک، از سال ۱۹۹۳
	رئیس دولت: نخست وزیر: ولادیمیر میچار، از سال ۱۹۹۴
	نژاد: اسلوواک ۸۵٪، مجار ۱۰٪، کولی ۱٪، چک ۱٪
	دین: کاتولیک ۶۴٪، آته لیست ۹٪، پروتستان ۷٪، ارتدوکس ۰٪
	زبان: اسلوواکیایی
	واحد پول: کرون اسلوواکی = ۱۰۰ هلر، یک کرون = ۱۰۱ ریال
	شهرهای مهم: کوئشینه (۲۳۸,۹۰۰)، پرشوف (۹۰,۹۶۰)، نیترا (۸۶,۷۰۰)، ژیلینا (۸۵,۷۰۰) (نفر)

اریتره	
	نام رسمی: دولت اریتره
	پایتخت: اسمره (۴۰۰,۰۰۰ نفر در سال ۱۹۹۲)
	تاریخ استقلال: ۱۹۹۳/۵/۲۴، از اتیوپی
	مساحت: ۱۱۷,۶۰۰ کیلومتر مربع (نود و نهمین کشور جهان)
	جمعیت: ۳,۵۹۰,۰۰۰ نفر در سال ۱۹۹۷ (صد و یکمین کشور جهان)
	نوع حکومت: رژیم انتقالی موقت چهارساله با یک مجلس قانونگذاری
	رئیس حکومت: رئیس جمهور: ایسایاس ایف پورکی، از ماه مه ۱۹۹۳
	رئیس دولت: رئیس جمهور: ایسایاس ایف پورکی، از ماه مه ۱۹۹۳
	نژاد: تیگرینیا ۵۰٪، تیگره ۳۰٪، عفار ۸٪، حدارب ۳٪
	دین: مسلمان ۷۵٪، مسیحی ارتدوکس ۲۵٪، تعداد کمی آبیست
	زبان: تیگرینیا، عربی، تیگره، عفار، حدارب، ییلن، سامو
	واحد پول: بیر = ۱۰۰ سنت، یک بیر = ۵۱۷ ریال
	شهرهای مهم: عصب (۵۰,۰۰۰)، کرن (۴۰,۰۰۰)، مصوع (۴۰,۰۰۰) (نفر)


اسلونی	
	نام رسمی: جمهوری اسلونی
	پایتخت: لیوبلیانا (۲۷۰,۰۰۰ نفر در سال ۱۹۹۴)
	تاریخ استقلال: ۱۹۹۱/۶/۲۶، از یوگوسلاوی
	مساحت: ۲۰,۲۵۵ کیلومتر مربع (صد و پنجمین کشور جهان)
	جمعیت: ۱,۹۵۵,۰۰۰ نفر در سال ۱۹۹۷ (صد و چهارمین کشور جهان)
	نوع حکومت: جمهوری چند حزبی با دو مجلس قانونگذاری
	رئیس حکومت: رئیس جمهور: میلان کوچان، از سال ۱۹۹۰
	رئیس دولت: نخست وزیر: یانکس دژنونشک، از سال ۱۹۹۲
	نژاد: اسلونیایی ۸۷٪، کروات ۲٪، صرب ۲٪، بوسنیایی ۱٪
	دین: کاتولیک ۸۳٪، ارتدوکس ۲٪، مسلمان ۱٪، پروتستان ۱٪
	زبان: اسلونیایی
	واحد پول: تولا = ۱۰۰ استونین، یک تولا = ۲۲ ریال
	شهرهای مهم: ماریبور (۱۰۳,۱۰۰)، سلیه (۳۹,۸۰۰)، کراینه (۳۶,۸۰۰)، کوپر (۲۴,۶۰۰)، نوومستر (۲۲,۶۰۰) (نفر در سال ۱۹۹۴)

ازبکستان	
	نام رسمی: جمهوری ازبکستان
	پایتخت: تاشکند (۲,۱۲۰,۰۰۰ نفر در سال ۱۹۹۲)
	تاریخ استقلال: ۱۹۹۱/۸/۳۱، از شوروی
	مساحت: ۴۴۷,۴۰۰ کیلومتر مربع (پنجاه و ششمین کشور جهان)
	جمعیت: ۲۳,۶۶۲,۰۰۰ نفر در سال ۱۹۹۷ (چهل و پنجمین کشور جهان)
	نوع حکومت: جمهوری چند حزبی با یک مجلس قانونگذاری
	رئیس حکومت: رئیس جمهور: اسلام کریم اف، از سال ۱۹۹۰
	رئیس دولت: نخست وزیر: ابولکیر سلطان اف، از سال ۱۹۹۵
	نژاد: ازبک ۷۳٪، روس ۵٪، تاجیک ۵٪، قزاق ۲٪، قزاق باق ۳٪
	دین: مسلمان (اکثر سنی حنفی و اقلیتی از شیعیان)، ارتدوکس روسی
	زبان: ازبکی (زبان رسمی)، روسی
	واحد پول: سوم ازبکستان = ۱۰۰ تیجین، یک سوم = ۸۹ ریال
	شهرهای مهم: سمرقند (۳۷۲,۰۰۰)، ننگان (۳۳۳,۰۰۰)، اندیجان (۳۰۲,۰۰۰)، بخارا (۲۳۵,۰۰۰)، فرغانه (۱۹۳,۰۰۰)، نوکوس (۱۸۲,۰۰۰) (نفر)

آفریقای جنوبی	
	نام رسمی: جمهوری آفریقای جنوبی
	پایتخت: پرتوریا (۱,۰۸۰,۰۰۰ نفر با حومه در سال ۱۹۹۱)
	تاریخ استقلال: ۱۹۹۱/۵/۲۱، از انگلستان
	مساحت: ۱,۲۲۱,۰۳۷ کیلومتر مربع (بیست و چهارمین کشور جهان)
	جمعیت: ۴۲,۴۴۶,۰۰۰ نفر در سال ۱۹۹۷ (بیست و هفتمین کشور جهان)
	نوع حکومت: جمهوری چند حزبی با دو مجلس قانونگذاری
	رئیس حکومت: رئیس جمهور: نلسون ماندلا، از سال ۱۹۹۴
	رئیس دولت: رئیس جمهور: نلسون ماندلا، از سال ۱۹۹۴
	نژاد: سیاهپوست ۷۶٪، سفیدپوست ۱۲٪، رنگین پوست ۸٪، آسیایی ۲٪
	دین: مسیحی ۷۸٪، هندو ۱٪، مسلمان ۱٪، بقیه عمدتاً آبیست
	زبان: آفریکانس، انگلیسی، ندبله و ۸ زبان بومی دیگر (همگی زبان رسمی محسوب میشوند)
	واحد پول: راند = ۱۰۰ سنت، یک راند = ۷۵۳ ریال
	شهرهای مهم: کیپ تاون (مرکز قوه مقننه ۲,۳۵۰,۰۰۰)، یوهانسبورگ (۱,۹۱۶,۰۰۰)، دوربان (۱,۱۳۷,۰۰۰)، پورت الیزابت (۸۵۳,۲۰۴) (نفر با حومه)، سووتو (۵۹۶,۶۳۲) (نفر)

اسپانیا	
	نام رسمی: پادشاهی اسپانیا
	پایتخت: مادرید (۲,۹۰۹,۷۹۲ نفر در سال ۱۹۹۱)
	تاریخ استقلال: دارای قدمت تاریخی
	مساحت: ۵۰۵,۹۹۰ کیلومتر مربع (پنجاهمین کشور جهان)
	جمعیت: ۳۹,۳۳۳,۰۰۰ نفر در سال ۱۹۹۷ (بیست و هشتمین کشور جهان)
	نوع حکومت: مشروطه سلطنتی با دو مجلس قانونگذاری
	رئیس حکومت: پادشاه: خوان کارلوس اول، از سال ۱۹۷۵
	رئیس دولت: نخست وزیر: خوزه ماریا آرتار، از سال ۱۹۹۶
	نژاد: اسپانیایی کاستیلی ۷۲٪، کاتالان ۱۶٪، گالیسیایی ۸٪، باسکی ۱٪
	دین: کاتولیک ۹۴٪، مسلمان ۱٪، پروتستان ۰٪
	زبان: اسپانیایی (زبان رسمی)، کاتالان، گالیسیایی، باسکی
	واحد پول: پست (پزو) اسپانیا = ۱۰۰ ستمو، ۱۰۰ پست (پزو) = ۱۹۸۳ ریال
	شهرهای مهم: بارسلون (۱,۶۲۳,۵۲۲)، والنسیا (۷۵۲,۹۰۹)، سویلیا (۶۵۹,۱۲۶)، ساراگوزا (۵۸۶,۲۱۹)، مالاگا (۵۲۲,۱۰۸)، بلبائو (۳۶۹,۸۳۹) (نفر)

آفریقای مرکزی	
	نام رسمی: جمهوری آفریقای مرکزی
	پایتخت: بانگی (۷۰۶,۰۰۰ نفر با حومه در سال ۱۹۹۰)
	تاریخ استقلال: ۱۹۶۰/۸/۱۳، از فرانسه
	مساحت: ۶۲۲,۹۸۴ کیلومتر مربع (چهل و دومین کشور جهان)
	جمعیت: ۳,۳۴۲,۰۰۰ نفر در سال ۱۹۹۷ (صد و سومین کشور جهان)
	نوع حکومت: جمهوری با یک مجلس قانونگذاری
	رئیس حکومت: رئیس جمهور: آنکه فلیکس پاتاسه، از سال ۱۹۹۴
	رئیس دولت: نخست وزیر: میشل گیزرا-بریا، از سال ۱۹۹۷
	نژاد: قبایل باندا ۲۸٪، بابا ۲۴٪، انگباندی ۱۰٪، آزنده ۹٪
	دین: پروتستان ۴۰٪، کاتولیک ۲۸٪، آبیست ۲۴٪، مسلمان ۸٪
	زبان: فرانسه، سانگو (زبانهای رسمی)، اوبانگی، فولانی
	واحد پول: فرانک سی اف = ۱۰۰ سانتیم، یک فرانک سی اف = ۶ ریال
	شهرهای مهم: بریراتی (۴۱,۸۹۱)، بوار (۳۹,۶۷۶)، بامباری (۳۸,۶۶۳) (نفر)

استرالیا	
	نام رسمی: مشترک المنافع استرالیا
	پایتخت: کانبرا (۳۳۸,۰۰۰ نفر در سال ۱۹۹۴)
	تاریخ استقلال: ۱۹۰۱/۱/۱، از انگلستان
	مساحت: ۷,۶۸۲,۳۰۰ کیلومتر مربع (ششمین کشور جهان)
	جمعیت: ۱۸,۵۰۸,۰۰۰ نفر در سال ۱۹۹۷ (پنجاه و یکمین کشور جهان)
	نوع حکومت: دولت پارلمانی فدرال (فدرالمانداری کل) با دو مجلس قانونگذاری
	رئیس حکومت: الیزابت دوم، فرماندار کل: سر ویلیام دنیه، از سال ۱۹۹۶
	رئیس دولت: نخست وزیر: جان وستون هاورد، از سال ۱۹۹۶
	نژاد: سفیدپوست ۹۵٪، بومیان استرالیا ۱٪، آسیایی ۳٪
	دین: کاتولیک ۲۶٪، انگلیکان ۲۴٪، سایر پروتستانها ۲۰٪، ارتدوکس ۲٪
	زبان: انگلیسی
	واحد پول: دلار استرالیا = ۱۰۰ سنت، یک دلار استرالیا = ۲,۲۰۷ ریال
	شهرهای مهم: سیدنی (۳,۷۳۸,۰۰۰)، ملبورن (۳,۱۹۸,۲۰۰)، بریزبن (۱,۴۵۴,۸۰۰)، پرت (۱,۲۳۹,۴۰۰)، ادلاید (۱,۰۷۶,۴۰۰)، نیوکاسل (۴۶۰,۲۰۰) (نفر)

اندونزی	
	نام رسمی: جمهوری اندونزی
	پایتخت: جاکارتا (۱۱,۵۰۰,۰۰۰ نفر با حومه در سال ۱۹۹۵)
	تاریخ استقلال: ۱۷/۸/۱۹۴۵، از هلند
	مساحت: ۱,۹۱۹,۴۳۳ کیلومتر مربع (پانزدهمین کشور جهان)
	جمعیت: ۱۹۹,۵۴۴,۰۰۰ نفر در سال ۱۹۹۷ (چهارمین کشور جهان)
	نوع حکومت: جمهوری چند حزبی با دو مجلس قانونگذاری
	رئیس حکومت: رئیس جمهور: بوسف حبیبی، از سال ۱۹۹۸
	رئیس دولت: رئیس جمهور: بوسف حبیبی، از سال ۱۹۹۸
	نژاد: جاوه ای ۳۹/۴٪، سوندایی ۱۵/۸٪، باهاسا - اندونزیایی ۱۲/۱٪، مادورایی ۴/۳٪
	دین: مسلمان ۸۶/۹٪، مسیحی ۹/۶٪، هندو ۱/۸٪، بودایی ۱٪
	زبان: باهاسا - اندونزیایی (زبان رسمی)، انگلیسی، حدود ۲۵۰ گویش محلی
	واحد پول: روبیه اندونزی = ۱۰۰ سن، ۱۰۰ روبیه اندونزی = ۱۲۷ ریال
	شهرهای مهم: سورابایا (۲,۴۷۳,۲۷۲)، پاندونگ (۲,۰۹۶,۹۱۵)، مدان (۱,۷۳۰,۰۵۲)
	سمارانگ (۱,۲۴۹,۲۳۰)، پالمبانگ (۱,۱۲۰,۹۱۸)، اوجونگ پادانگ (۹۴۴,۳۷۲) نفر در ۱۹۹۰

انگلستان	
	نام رسمی: پادشاهی متحد بریتانیا کبیر و ایرلند شمالی
	پایتخت: لندن (۶,۹۳۳,۰۰۰ نفر در سال ۱۹۹۳)
	تاریخ استقلال: دارای قدمت تاریخی
	مساحت: ۲۴۴,۱۱۰ کیلومتر مربع (هفتمین کشور جهان)
	جمعیت: ۵۸,۹۱۹,۰۰۰ نفر در سال ۱۹۹۷ (نوزدهمین کشور جهان)
	نوع حکومت: مشروطه سلطنتی با دو مجلس قانونگذاری
	رئیس حکومت: ملکه الیزابت دوم، از سال ۱۹۵۲
	رئیس دولت: نخست وزیر: تونی بلر، از سال ۱۹۹۷
	نژاد: انگلندی ۸۰٪، اسکاتلندی ۱۰٪، ایرلندی ۴٪، ولزی ۲٪، هندی ۱٪
	دین: انگلیکان ۵۶/۸٪، سایر پروتستانها ۱۵٪، کاتولیک ۱۳/۱٪، مسلمان ۱/۴٪
	زبان: انگلیسی
	واحد پول: پوند استرلینگ = ۱۰۰ پی، یک پوند (لیره) = ۵,۰۵۶ ریال
	شهرهای مهم: بیرمنگام (۱,۰۱۲,۴۰۰)، لیزز (۷۲۴,۵۰۰)، گلاسگو (۶۸۱,۵۰۰)
	شفیلد (۵۳۱,۹۰۰)، برادفورد (۴۸۰,۰۰۰)، لیورپول (۴۷۷,۰۰۰) نفر در سال ۱۹۹۳

اوروگوئه	
	نام رسمی: جمهوری شرقی اوروگوئه
	پایتخت: مونته ویدئو (۱,۳۳۳,۶۰۰ نفر در سال ۱۹۹۲)
	تاریخ استقلال: ۲۵/۸/۱۸۲۵، از اسپانیا
	مساحت: ۱۷۶,۲۱۵ کیلومتر مربع (هشادهمین کشور جهان)
	جمعیت: ۳,۱۸۵,۰۰۰ نفر در سال ۱۹۹۷ (صدویست و ششمین کشور جهان)
	نوع حکومت: جمهوری با دو مجلس قانونگذاری
	رئیس حکومت: خولیو ماریا سانگینی کایرولو، از سال ۱۹۹۵
	رئیس دولت: رئیس جمهور: خولیو ماریا سانگینی کایرولو، از سال ۱۹۹۵
	نژاد: سفیدپوست اروپایی الاصل ۸۶٪، دورگه سرخ و سفید ۸٪، دورگه سفید و سیاه ۶٪
	دین: کاتولیک ۶۶٪، بدون دین ۳۱/۲٪، پروتستان ۲٪، یهودی ۰/۸٪
	زبان: اسپانیایی
	واحد پول: پزوی اوروگوئه = ۱۰۰ سستیمو، یک پزوی اوروگوئه = ۳۰۰ ریال
	شهرهای مهم: سانتو اسپاندو (۸۰,۸۳۳)، لاس پیدراس (۵۸,۲۸۸)
	زینورا (۵۷,۳۱۶) نفر در سال ۱۹۸۵

اوکراین	
	نام رسمی: اوکراین
	پایتخت: کیف (۲,۶۲۵,۰۰۰ نفر در سال ۱۹۹۴)
	تاریخ استقلال: ۲۴/۸/۱۹۹۱، از شوروی
	مساحت: ۶۰۳,۷۰۰ کیلومتر مربع (چهل و سومین کشور جهان)
	جمعیت: ۵۰,۶۶۸,۰۰۰ نفر در سال ۱۹۹۷ (بیست و سومین کشور جهان)
	نوع حکومت: جمهوری چند حزبی با یک مجلس قانونگذاری
	رئیس حکومت: رئیس جمهور: لئونید کوچما، از سال ۱۹۹۴
	رئیس دولت: نخست وزیر: والری بوستا ویچنکو، از سال ۱۹۹۷
	نژاد: اوکراینی ۷۲/۶٪، روس ۲۲/۲٪، بیلاروس ۰/۴٪
	دین: ارتدوکس اوکراینی (اکثریت غالب)، کاتولیک، یهودی، مسلمان
	زبان: اوکراینی (زبان رسمی)، روس
	واحد پول: گریونا = ۱۰۰ کوپک، یک گریونا = ۱۶۶ ریال
	شهرهای مهم: خارکوف (۱,۵۹۹,۰۰۰)، دنیپروپتروفسک (۱,۱۷۶,۰۰۰)، دونتسک (۱,۱۱۴,۰۰۰)
	اودسا (۱,۰۷۳,۰۰۰)، زاپوروزیه (۸۹۵,۰۰۰)، لوف (۸۰۹,۰۰۰) نفر در ۱۹۹۴

اوگاندا	
	نام رسمی: جمهوری اوگاندا
	پایتخت: کامپالا (۷۷۳,۲۴۳ نفر در سال ۱۹۹۱)
	تاریخ استقلال: ۹/۱۰/۱۹۶۲، از انگلستان
	مساحت: ۲۴۱,۱۳۹ کیلومتر مربع (هفتمین کشور جهان)
	جمعیت: ۲۰,۶۰۵,۰۰۰ نفر در سال ۱۹۹۷ (چهل و هشتمین کشور جهان)
	نوع حکومت: جمهوری با یک مجلس قانونگذاری
	رئیس حکومت: رئیس جمهور: یوروری کاکوتا موسونینی، از سال ۱۹۸۶
	رئیس دولت: نخست وزیر: کیتو موسوکه، از سال ۱۹۹۴
	نژاد: قبایل بانو ۴۰٪، اقوام نیل شرقی و غربی ۱۳٪، سوندایی ۵٪
	دین: کاتولیک ۴۰٪، پروتستان ۲۶٪، مسلمان ۵٪، بقیه عمدتاً آیینیست
	زبان: سواحلی، انگلیسی (زبانهای رسمی)، گویش های مختلف زبان بانو و سایر گروه های قبیله ای
	واحد پول: شیلینگ اوگاندا = ۱۰۰ سنت = ۱۰۰ شیلینگ = ۲۹۳ ریال
	شهرهای مهم: جینجا (۶۱۰,۰۰۰)، امبالی (۵۴,۰۰۰)، بوگیمه (۴۸۰,۰۰۰)
	ماساکا (۲۹,۰۰۰) نفر در سال ۱۹۹۱، اتبه، گولو، سورونی

افغانستان	
	نام رسمی: دولت اسلامی افغانستان
	پایتخت: کابل (۲,۰۳۴,۰۰۰ نفر با حومه در سال ۱۹۹۵)
	تاریخ استقلال: ۱۹/۸/۱۹۱۹، از انگلستان
	مساحت: ۶۵۲,۲۲۵ کیلومتر مربع (چهلین کشور جهان)
	جمعیت: ۲۰,۸۳۸,۰۰۰ نفر در سال ۱۹۹۷ (چهل و هفتمین کشور جهان)
	نوع حکومت: دولت اسلامی با یک رئیس جمهور و پارلمان موقت
	رئیس حکومت: رئیس جمهور: برهان الدین ربانی، از سال ۱۹۹۲
	رئیس دولت: سرپرست نخست وزیری: سید محمد علی جاوید
	نژاد: پشتو ۴۰٪، تاجیک ۲۵٪، هزاره ۱۵٪، ازبک ۵٪
	دین: مسلمان: سنی ۸۴٪، شیعه ۱۵٪، اسماعیلی
	زبان: پشتو، فارسی دری (زبانهای رسمی)، ازبکی
	واحد پول: افغانی = ۱۰۰ پول، ۱۰۰ افغانی = ۶۷ ریال
	شهرهای مهم: قندهار (۲۲۵,۵۰۰)، هرات (۱۷۷,۳۰۰)، مزار شریف (۱۳۰,۶۰۰)
	جلال آباد (۵۸,۸۰۰)، قندوز (۵۷,۱۰۰)، بگلان (۴۱,۲۰۰) نفر در سال ۱۹۸۸

اکوادور	
	نام رسمی: جمهوری اکوادور
	پایتخت: کیتو (۱,۴۰۱,۳۸۹ نفر در سال ۱۹۹۵)
	تاریخ استقلال: ۲۴/۵/۱۸۲۲، از اسپانیا
	مساحت: ۲۷۲,۰۲۵ کیلومتر مربع (مقداد و دومین کشور جهان)
	جمعیت: ۱۱,۹۳۷,۰۰۰ نفر در سال ۱۹۹۷ (شصت و دومین کشور جهان)
	نوع حکومت: جمهوری چند حزبی با یک مجلس قانونگذاری
	رئیس حکومت: رئیس جمهور: جیمیل ماهاود، از سال ۱۹۹۸
	رئیس دولت: رئیس جمهور: جیمیل ماهاود، از سال ۱۹۹۸
	نژاد: سرخپوست ۴۰٪، دورگه سرخ و سفید ۴۰٪، سفیدپوست ۱۵٪، سیاهپوست ۵٪
	دین: کاتولیک ۹۳/۵٪، مذاهب بومی سرخپوستان ۶٪، پروتستان ۰/۵٪
	زبان: اسپانیایی (زبان رسمی)، کچوا، چیبچا
	واحد پول: سوکره = ۱۰۰ سنتاوا، ۱۰۰ سوکره = ۱۱۴ ریال
	شهرهای مهم: گویاکیل (۱,۸۷۷,۰۳۱)، کویتکا (۳۳۹,۸۹۶)، ماچالا (۱۸۴,۵۸۸)
	سانتو دومینگو (۱۶۵,۰۹۰)، پورتوویگو (۱۵۹,۵۶۶) نفر در سال ۱۹۹۵

الجزایر	
	نام رسمی: جمهوری دموکراتیک خلق الجزایر
	پایتخت: الجزیره (۳,۷۰۰,۰۰۰ نفر با حومه در سال ۱۹۹۵)
	تاریخ استقلال: ۵/۷/۱۹۶۲، از فرانسه
	مساحت: ۲,۳۸۱,۲۴۱ کیلومتر مربع (پانزدهمین کشور جهان)
	جمعیت: ۲۹,۴۷۶,۰۰۰ نفر در سال ۱۹۹۷ (سی و پنجمین کشور جهان)
	نوع حکومت: رژیم تحت حمایت نظامیان با یک مجلس قانونگذاری موقت
	رئیس حکومت: رئیس شورای عالی کشور: امین زروال، از سال ۱۹۹۴
	رئیس دولت: نخست وزیر: احمد اویحیی، از ژانویه ۱۹۹۶
	نژاد: عرب ۸۰٪، بربر ۲۰٪
	دین: مسلمان (عموماً سنی) ۹۹/۹٪، کاتولیک ۰/۱٪
	زبان: عربی (زبان رسمی)، فرانسوی، زبان قبایل بربر
	واحد پول: دینار الجزایر = ۱۰۰ سنتیم، یک دینار الجزایر = ۵۶ ریال
	شهرهای مهم: وهران (۵۹۸,۵۲۵)، قسنطینه (۴۲۹,۶۰۲)، عنابه (۲۲۷,۷۹۵)
	سطنف (۱۸۵,۷۸۶)، باتنا (۱۸۴,۸۳۳)، سیدی بالعباس (۱۵۴,۷۲۵) نفر در سال ۱۹۸۷

السالوادور	
	نام رسمی: جمهوری السالوادور
	پایتخت: سان سالوادور (۶۱۰,۷۰۰ نفر با حومه در سال ۱۹۹۵)
	تاریخ استقلال: ۱۵/۹/۱۸۲۱، از اسپانیا
	مساحت: ۲۱۰,۴۴۱ کیلومتر مربع (صدونهمین کشور جهان)
	جمعیت: ۵,۶۶۲,۰۰۰ نفر در سال ۱۹۹۷ (نود و نهمین کشور جهان)
	نوع حکومت: جمهوری با یک مجلس قانونگذاری
	رئیس حکومت: رئیس جمهور: آرماندو کالدرون سول، از سال ۱۹۹۴
	رئیس دولت: رئیس جمهور: آرماندو کالدرون سول، از سال ۱۹۹۴
	نژاد: دورگه سرخ و سفید ۸۹٪، سرخپوست ۱۰٪، سفیدپوست ۱٪
	دین: کاتولیک ۹۲٪، پروتستان ۸٪
	زبان: کولون السالوادور = ۱۰۰ سنتاوا، یک کولون = ۳۴۲ ریال
	واحد پول: اسپانیایی (زبان رسمی)، ناموا، مایا
	شهرهای مهم: سوپابانگو (۲۵۱,۸۱۱)، سانتا آنا (۲۰۲,۳۳۷)، سان میگوئل (۱۸۲,۸۱۷)
	میکائولوس (۱۴۵,۰۰۰) نفر در سال ۱۹۹۳

امارات متحده عربی	
	نام رسمی: دولت امارات متحده عربی
	پایتخت: ابوظبی (۳۳۳,۴۰۰ نفر در سال ۱۹۸۹)
	تاریخ استقلال: ۱۲/۲/۱۹۷۱، از انگلستان
	مساحت: ۸۳,۶۰۰ کیلومتر مربع (صدوچهاردهمین کشور جهان)
	جمعیت: ۲,۵۸۰,۰۰۰ نفر در سال ۱۹۹۷ (صدوسومین کشور جهان)
	نوع حکومت: فدراسیونی مشتمل از ۷ امیرنشین با یک مجلس مشورتی انتصابی
	رئیس حکومت: شیخ زاید بن سلطان آل نهیان، از سال ۱۹۷۱
	رئیس دولت: نخست وزیر: شیخ مکتوم بن راشد آل مکتوم، از سال ۱۹۷۹
	نژاد: هندوپاکستانی ۲۵٪، عرب ۲۵٪، ایرانی ۱۷٪، دیگر آسیایی ها و آفریقایی ها ۸٪
	دین: مسلمان ۸۰٪ سنی، ۱۶٪ شیعه، مسیحی ۳٪
	زبان: عربی (زبان رسمی)، هندی، اردو، فارسی، انگلیسی
	واحد پول: درهم امارات = ۱۰۰ فلس، یک درهم = ۸۱۷ ریال
	شهرهای مهم: دوی (۵۵۵,۳۰۰)، العین (۱۷۶,۴۰۰)، شارجه (۱۲۵,۰۰۰)
	رأس الخیمه (۲۲,۰۰۰) نفر

ایالات متحده امریکا

	<p>نام رسمی: ایالات متحده امریکا</p> <p>پایتخت: واشینگتن (۵۸۵,۲۲۰ نفر در سال ۱۹۹۲ و ۳,۹۲۰,۰۰۰ نفر با حومه)</p> <p>تاریخ استقلال: ۱۷۷۶/۷/۴، از انگلستان</p> <p>مساحت: ۹,۵۲۹,۰۶۳ کیلومتر مربع (چهارمین کشور جهان)</p> <p>جمعیت: ۲۶۷,۸۳۹,۰۰۰ نفر در سال ۱۹۹۷ (سومین کشور جهان)</p> <p>نوع حکومت: جمهوری چند حزبی فدرال با دو مجلس قانونگذاری</p> <p>رئیس حکومت: رئیس جمهور: ویلیام (بیل) کلینتون، از ۱۹۹۳/۱/۲۰</p> <p>رئیس دولت: رئیس جمهور: ویلیام (بیل) کلینتون، از ۱۹۹۳/۱/۲۰</p> <p>نژاد: سفیدپوست ۷۷٪، آسیایی ۷٪، اسپانیایی الاصل ۱٪</p> <p>دین: پروتستان ۷۵٪، کاتولیک ۲۱٪، سایر مسیحیان ۴٪، یهودی ۲٪</p> <p>زبان: انگلیسی</p> <p>واحد پول: دلار امریکا = ۱۰۰ سنت = یک دلار = ۳۰۰۰ ریال</p> <p>شهرهای مهم: نیویورک (۷,۳۱۰,۰۰۰)، لس آنجلس (۳,۲۸۹,۸۰۰)، شیکاگو (۲,۷۶۸,۵۰۰)، هوستون (۱,۶۹۰,۲۰۰)، فیلادلفیا (۱,۵۵۲,۶۰۰)، سان دیگو (۱,۴۸۹,۰۰۰) (نفر در ۱۹۹۵)</p>
--	--

باربادوس

	<p>نام رسمی: باربادوس</p> <p>پایتخت: بریج تاون (۱۰۲,۰۰۰ نفر با حومه در سال ۱۹۹۳)</p> <p>تاریخ استقلال: ۱۹۶۶/۱۱/۳۰، از انگلستان</p> <p>مساحت: ۴۳۰ کیلومتر مربع (صدهشتادویکمین کشور جهان)</p> <p>جمعیت: ۲۶۵,۰۰۰ نفر در سال ۱۹۹۷ (صدوشصت و نهمین کشور جهان)</p> <p>نوع حکومت: فرمانداری کل با دو مجلس قانونگذاری</p> <p>رئیس حکومت: ملکه الیزابت دوم، سرکلینور هارنیز، از سال ۱۹۹۶</p> <p>رئیس دولت: نخست وزیر: اوون آز توره، از سال ۱۹۹۴</p> <p>نژاد: سیاهپوست ۹۲٪، سفیدپوست ۴٪، دورگ سیاه و سفید ۴٪</p> <p>دین: انگلیکان ۳۹٪، سایر پروتستانها ۲۵٪، کاتولیک ۲٪</p> <p>زبان: انگلیسی</p> <p>واحد پول: دلار باربادوس = ۱۰۰ سنت = یک دلار باربادوس = ۱۵۰۰ ریال</p> <p>شهرهای مهم: اسپاینس تاون (حدود ۳۰,۵۰۰ نفر در سال ۱۹۹۰)</p>
--	---

ایتالیا

	<p>نام رسمی: جمهوری ایتالیا</p> <p>پایتخت: رم (۲,۷۲۳,۳۲۷ نفر در سال ۱۹۹۳)</p> <p>تاریخ استقلال: دارای قدمت تاریخی</p> <p>مساحت: ۳۰۱,۲۷۸ کیلومتر مربع (شصت و نهمین کشور جهان)</p> <p>جمعیت: ۵۷,۵۱۱,۰۰۰ نفر در سال ۱۹۹۷ (بیست و دومین کشور جهان)</p> <p>نوع حکومت: جمهوری با دو مجلس قانونگذاری</p> <p>رئیس حکومت: رئیس جمهور: اسکار لویجی اسکالفارو، از سال ۱۹۹۲</p> <p>رئیس دولت: نخست وزیر: رومانو پروچی، از سال ۱۹۹۴</p> <p>نژاد: ایتالیایی ۹۴٪، ساردنیایی ۲٪، رتو - رومانیایی ۲٪</p> <p>دین: کاتولیک ۹۰٪، پروتستان ۱٪</p> <p>زبان: ایتالیایی</p> <p>واحد پول: لیره ایتالیا = ۱۰۰ سسیمی = ۱۰۰ لیره ایتالیا = ۱۷۲ ریال</p> <p>شهرهای مهم: میلانو (۱,۳۵۸,۶۰۰)، ناپل (۱,۰۷۱,۷۰۰)، تورینو (۹۵۲,۷۰۰)، پالرمو (۶۹۶,۷۰۰)، جنوا (۶۶۷,۶۰۰)، بولونیا (۳۰۱,۳۰۰) (نفر در سال ۱۹۹۳)</p>
--	--

باهاما

	<p>نام رسمی: مشترک المنافع باهاما</p> <p>پایتخت: ناساو (۱۷۲,۱۹۶ نفر در سال ۱۹۹۰)</p> <p>تاریخ استقلال: ۱۹۷۳/۷/۱۰، از انگلستان</p> <p>مساحت: ۱۳,۹۳۹ کیلومتر مربع (صدویچدهم و پنجمین کشور جهان)</p> <p>جمعیت: ۲۸۷,۰۰۰ نفر در سال ۱۹۹۷ (صدوشصت و ششمین کشور جهان)</p> <p>نوع حکومت: فرمانداری کل با دو مجلس قانونگذاری</p> <p>رئیس حکومت: ملکه الیزابت دوم، فرماندار کل: اورویل ترنکوست، از سال ۱۹۹۶</p> <p>رئیس دولت: نخست وزیر: هیوبرت الکساندر اینگرام، از سال ۱۹۹۲</p> <p>نژاد: سیاهپوست ۷۲٪، دورگ سفید و سیاه ۲۲٪، سفیدپوست ۶٪</p> <p>دین: باپتیست ۳۲٪، انگلیکان ۲۰٪، سایر پروتستانها ۲۰٪، کاتولیک ۱۹٪</p> <p>زبان: انگلیسی</p> <p>واحد پول: دلار باهاما = ۱۰۰ سنت = یک دلار باهاما = ۳۰۰۰ ریال</p> <p>شهرهای مهم: فری پورت (۴۶,۵۷۴)، مارش هاربر (۳۰,۶۱۱)، بیلی تاون (۲۴,۰۴۹) (نفر در سال ۱۹۹۰)</p>
--	---

ایران

	<p>نام رسمی: جمهوری اسلامی ایران</p> <p>پایتخت: تهران (۶,۷۵۸,۸۲۵ نفر در سال ۱۳۷۵)</p> <p>تاریخ استقلال: دارای قدمت تاریخی</p> <p>مساحت: ۱,۶۴۸,۱۹۵ کیلومتر مربع (فصلیست کشور جهان)</p> <p>جمعیت: ۶۲,۳۰۵,۰۰۰ نفر در سال ۱۹۹۷ (شانزدهمین کشور جهان)</p> <p>نوع حکومت: جمهوری اسلامی با یک مجلس قانونگذاری</p> <p>رئیس حکومت: ولی فقیه: آیت الله سیدعلی خامنه ای، از سال ۱۳۶۸</p> <p>رئیس دولت: رئیس جمهور: سید محمد خاتمی از مردادماه سال ۱۳۷۶</p> <p>نژاد: فارس ۶۰٪، ترک ۱۶٪، کرد ۹٪، گیلکی ۳٪، از ۲٪</p> <p>دین: مسلمان (شیعه ۹۱٪، سنی ۸٪)، C/IV، مسیحی ۱٪، زرتشتی ۱٪</p> <p>زبان: فارسی (زبان رسمی)، ترکی آذری، کردی</p> <p>واحد پول: ریال = ۱۰۰ دینار = ۳۰۰۰ ریال = یک دلار</p> <p>شهرهای مهم: مشهد (۱,۸۲۰,۶۳۱)، اصفهان (۱,۱۵۹,۱۰۲)، تبریز (۱,۱۰۲,۸۸۲)، شیراز (۹۷۳,۱۶۱)، اهواز (۷۵۲,۶۳۹)، کرمانشاه (۶۳۱,۱۹۹) (نفر در ۱۹۹۱)</p>
--	---

بحرین

	<p>نام رسمی: دولت بحرین</p> <p>پایتخت: منامه (۱۴۰,۴۰۰ نفر در سال ۱۹۹۲)</p> <p>تاریخ استقلال: ۱۹۷۱/۸/۱۴، از انگلستان</p> <p>مساحت: ۶۹۵ کیلومتر مربع (صدوهفتاد و چهارمین کشور جهان)</p> <p>جمعیت: ۶۲۰,۰۰۰ نفر در سال ۱۹۹۷ (صدویچدهم و ششمین کشور جهان)</p> <p>نوع حکومت: امیرنشین با یک مجلس مشورتی انحصاری</p> <p>رئیس حکومت: امیر: شیخ عیسی بن سلمان آل خلیفه، از سال ۱۹۶۱</p> <p>رئیس دولت: نخست وزیر: شیخ خلیفه بن سلمان آل خلیفه، از سال ۱۹۷۱</p> <p>نژاد: عرب بحرینی ۶۳٪، ایرانی، هندی و پاکستانی ۳۰٪، سایر عربها ۷٪</p> <p>دین: مسلمان (۸۱٪ شیعه ۵۷٪، سنی ۲۴٪)، مسیحی ۸٪</p> <p>زبان: عربی</p> <p>واحد پول: دینار بحرین = ۱۰۰۰ فلس = یک دینار بحرین = ۲۹۰۰ ریال</p> <p>شهرهای مهم: الرفاع (۹۵۶,۲۵)، المحرق (۲۵۰,۳۳۷)، مدینه عیسی (۲۴,۵۰۹) (نفر در سال ۱۹۹۱)</p>
--	--

ایرلند

	<p>نام رسمی: ایرلند</p> <p>پایتخت: دوبلین (۲۷۷,۶۷۵ نفر در سال ۱۹۹۱)</p> <p>تاریخ استقلال: ۱۹۲۱/۱۲/۶، از انگلستان</p> <p>مساحت: ۷۰,۲۸۵ کیلومتر مربع (صدویچدهمین کشور جهان)</p> <p>جمعیت: ۳,۶۴۴,۰۰۰ نفر در سال ۱۹۹۷ (صد و بیست و یکمین کشور جهان)</p> <p>نوع حکومت: جمهوری چند حزبی با دو مجلس قانونگذاری</p> <p>رئیس حکومت: رئیس جمهور: مری مک آلیس، از سال ۱۹۹۷</p> <p>رئیس دولت: نخست وزیر: برنی آرن، از سال ۱۹۹۷</p> <p>نژاد: ایرلندی ۸۲٪، وائلی و انگلندی ۱۳٪، ایرلند شمالی ۱٪</p> <p>دین: کاتولیک ۹۱٪، کلیسای انگلیکان ۷٪، پرستیژی ۲٪</p> <p>زبان: ایرلندی و انگلیسی</p> <p>واحد پول: پوند ایرلند = ۱۰۰ پنی جدید = یک پوند ایرلند = ۲۸۳۰ ریال</p> <p>شهرهای مهم: دبلین (۱,۲۷۰,۰۲۴)، لیمریک (۵۲۰,۰۴۰)، گالوی (۲۲۴,۰۵۰)، واتر فورد (۲۰۰,۳۳۵) (نفر در سال ۱۹۹۱)</p>
--	--

برزیل

	<p>نام رسمی: جمهوری فدراتیو برزیل</p> <p>پایتخت: برازیلیا (۱,۶۷۳,۱۵۱ نفر در سال ۱۹۹۳)</p> <p>تاریخ استقلال: ۱۸۲۲/۹/۷، از پرتغال</p> <p>مساحت: ۸,۵۱۱,۹۹۶ کیلومتر مربع (پنجمین کشور جهان)</p> <p>جمعیت: ۱۵۹,۶۹۱,۰۰۰ نفر در سال ۱۹۹۷ (پنجمین کشور جهان)</p> <p>نوع حکومت: جمهوری چند حزبی فدرال با دو مجلس قانونگذاری</p> <p>رئیس حکومت: رئیس جمهور: فرناندو هنریک کاردوسو، از سال ۱۹۹۵</p> <p>رئیس دولت: رئیس جمهور: فرناندو هنریک کاردوسو، از سال ۱۹۹۵</p> <p>نژاد: سفیدپوست ۷۵٪، دورگ سیاه و سفید ۲۲٪، دورگ سرخ و سفید ۱۲٪، سیاهپوست ۱٪</p> <p>دین: کاتولیک ۷۰٪، پروتستان ۱۹٪، سایر مذاهب و عقاید ۱٪</p> <p>زبان: پرتغالی</p> <p>واحد پول: ریال = ۱۰۰ سنتاوو = یک ریال = ۲۰۲۰ ریال</p> <p>شهرهای مهم: ساو پائولو (۹,۸۲۲,۰۰۰)، ریو دو ژانیرو (۵,۵۲۷,۰۰۰)، ساو آودور (۲,۱۷۲,۰۰۰)، بلومبریزوست (۲,۰۶۱,۰۰۰)، فور تالزا (۱,۸۲۷,۰۰۰)، کوریتیبیا (۱,۳۴۲,۰۰۰) (نفر در سال ۱۹۹۳)</p>
--	---

ایسلند

	<p>نام رسمی: جمهوری ایسلند</p> <p>پایتخت: ریکیاویک (۱۰۳,۰۳۶ نفر در سال ۱۹۹۴)</p> <p>تاریخ استقلال: ۱۹۴۴/۶/۷، از دانمارک</p> <p>مساحت: ۱۰۲,۸۱۹ کیلومتر مربع (صدویچدهمین کشور جهان)</p> <p>جمعیت: ۲۷۱,۰۰۰ نفر در سال ۱۹۹۷ (صدوشصت و نهمین کشور جهان)</p> <p>نوع حکومت: جمهوری چند حزبی با یک مجلس قانونگذاری</p> <p>رئیس حکومت: رئیس جمهور: اولافور راگنر گریسون، از سال ۱۹۹۶</p> <p>رئیس دولت: نخست وزیر: داوید اوسون، از سال ۱۹۹۱</p> <p>نژاد: ایسلندی ۹۶٪، دانمارکی ۶٪، سوئدی ۵٪، آمریکایی ۵٪، آلمانی ۳٪</p> <p>دین: پروتستان ۹۵٪، کاتولیک ۱٪</p> <p>زبان: ایسلندی</p> <p>واحد پول: کرون ایسلند = ۱۰۰ اورو = یک کرون ایسلند = ۴۵ ریال</p> <p>شهرهای مهم: کریاویگور (۱۷,۴۳۱)، خاننر فیوردور (۱۷,۳۳۸)، آکوزیری (۱۲,۹۱۲)، کفلایک (۷,۵۶۶) (نفر در سال ۱۹۹۲)</p>
--	--

برونئی

	<p>نام رسمی: دولت برونی دارالسلام</p> <p>پایتخت: بندر سری بگوان (۲۵,۸۶۷ نفر با حومه در سال ۱۹۹۱)</p> <p>تاریخ استقلال: ۱۹۸۲/۱/۱، از انگلستان</p> <p>مساحت: ۵,۷۶۵ کیلومتر مربع (صدوشصت و دومین کشور جهان)</p> <p>جمعیت: ۳۰۸,۰۰۰ نفر در سال ۱۹۹۷ (صدوشصت و پنجمین کشور جهان)</p> <p>نوع حکومت: سلطنتی (پادشاهی مطلقه)</p> <p>رئیس حکومت: سلطان حاجی حسن البرکیاه معزالدین والنوله، از ۱۹۶۷</p> <p>رئیس دولت: سلطان حاجی حسن البرکیاه معزالدین والنوله، از ۱۹۶۷</p> <p>نژاد: مالایی ۶۷٪، چینی ۱۵٪، سایر اقوام بومی ۱۶٪</p> <p>دین: مسلمان ۸۷٪، بودایی ۱۲٪، مسیحی ۱٪</p> <p>زبان: مالایی (زبان رسمی)، انگلیسی، چینی</p> <p>واحد پول: دلار برونی = ۱۰۰ سنت = یک دلار برونی = ۲۱۱۰ ریال</p> <p>شهرهای مهم: کوالالمپت (۲۱,۱۶۳)، سیرا (۲۱,۰۸۴)، تروننگ (۱۳,۰۴۹) (نفر در سال ۱۹۹۱)</p>
--	---

بوتان

	نام رسمی: پادشاهی بوتان
	پایتخت: تیمپو (۳۰۰,۳۰۰ نفر در سال ۱۹۹۱)
	تاریخ استقلال: دارای قدمت تاریخی
	مساحت: ۲۷,۰۰۰ کیلومتر مربع (صنوبرستان و زمین کشور جهان)
	جمعیت: ۸۶۰,۰۰۰ نفر در سال ۱۹۹۷ (صنوبرستان و زمین کشور جهان)
	نوع حکومت: مشروطه سلطنتی با یک مجلس قانونگذاری
	رئیس حکومت: پادشاه: جیگمه سینگیه وانگچوک، از سال ۱۹۷۲
	رئیس دولت: پادشاه: جیگمه سینگیه وانگچوک، از سال ۱۹۷۲
	زبان: بهوتیا (تبتی) ۷۵٪، تبتالی (گورونگ) ۲۵٪، شارچوپها ۱۵٪
	دین: بودایی ۶۹/۶٪، هندو ۲۲/۶٪، مسلمان ۷/۵٪
	زبان: دزونگا (نوعی زبان تبتی - زبان رسمی)، زبانهای هندوآریایی
	واحد پول: نگولتروم = ۱۰۰ چروم = یک نگولتروم = ۸۷ ریال
	شهرهای مهم: فرنت شو لینگ (۱۰۰,۰۰۰ نفر در سال ۱۹۸۲)

بوتسوانا

	نام رسمی: جمهوری بوتسوانا
	پایتخت: گابرون (۱۳۳,۸۰۰ نفر در سال ۱۹۹۱)
	تاریخ استقلال: ۱۹۶۶/۹/۳۰، از انگلستان
	مساحت: ۵۸۲,۰۰۰ کیلومتر مربع (چهل و ششمین کشور جهان)
	جمعیت: ۱,۵۰۱,۰۰۰ نفر در سال ۱۹۹۷ (صنوبرستان و زمین کشور جهان)
	نوع حکومت: جمهوری چندحزبی با یک مجلس قانونگذاری
	رئیس حکومت: رئیس جمهور: کتومیل ماسیربه، از سال ۱۹۸۰
	رئیس دولت: رئیس جمهور: کتومیل ماسیربه، از سال ۱۹۸۰
	زبان: قبایل تسوانا ۷۵/۵٪، شونا ۱۲/۴٪، سان (بوشمن) ۳/۲٪، خویسین ۲/۵٪
	دین: مسیحی ۷۵/۲٪، باورهای قبیله ای ۲۹/۲٪، تعداد کمی مسلمان و هندو
	زبان: تسوانا و انگلیسی (زبانهای رسمی)، زبانهای گروه بانتو
	واحد پول: پولا = ۱۰۰ تبه = یک پولا = ۱۰۰۰ ریال
	شهرهای مهم: فرانسیس تاون (۶۵,۰۲۶)، سلی - پیکو (۳۹,۷۶۹)، کاتیه (۳۵,۱۷۰)، موجدی (۲۹,۹۵۰) (نفر در سال ۱۹۹۱)

بورکینا فاسو

	نام رسمی: بورکینا فاسو
	پایتخت: واکادوگو (۶۳۲,۴۷۹ نفر در سال ۱۹۹۴)
	تاریخ استقلال: ۱۹۶۰/۸/۵، از فرانسه
	مساحت: ۲۷۴,۲۰۰ کیلومتر مربع (هفتمین کشور جهان)
	جمعیت: ۱۰,۸۹۱,۰۰۰ نفر در سال ۱۹۹۷ (شصت و ششمین کشور جهان)
	نوع حکومت: جمهوری چندحزبی با یک مجلس قانونگذاری
	رئیس حکومت: رئیس جمهور: بلسه کامپانوره، از سال ۱۹۸۷
	رئیس دولت: نخست وزیر: کادره دزیره ودرائوگو، از سال ۱۹۹۶
	زبان: قبایل موسی ۲۸٪، مانده ۱۷٪، فولانی ۱۰٪، داکارا لویی ۷٪
	دین: باورهای قبیله ای ۴۴/۸٪، مسلمان ۲۳٪، مسیحی ۱۲/۲٪
	زبان: فرانسوی (زبان رسمی)، زبانهای قبیله ای موسی، مانده و فولانی، عربی
	واحد پول: فرانک سی اف = ۱۰۰ سانتیم = یک فرانک سی اف = ۶ ریال
	شهرهای مهم: بوردبولاسو (۲۲۸,۶۶۸)، کودوگو (۵۱,۹۲۶)، واهگوبا (۳۸,۹۰۲)، بانفورا (۳۵,۳۱۹)، کابا (۲۵,۸۱۲) (نفر در سال ۱۹۸۵)

بوروندی

	نام رسمی: جمهوری بوروندی
	پایتخت: بوجومبورا (۳۰۰,۰۰۰ نفر در سال ۱۹۹۳)
	تاریخ استقلال: ۱۹۶۲/۷/۱، از بلژیک
	مساحت: ۲۷,۸۳۴ کیلومتر مربع (دومین کشور جهان)
	جمعیت: ۶,۰۵۳,۰۰۰ نفر در سال ۱۹۹۷ (نهمین کشور جهان)
	نوع حکومت: رژیم کودتایی، از سال ۱۹۹۶
	رئیس حکومت: رئیس جمهور: سرهنگ پیر بویویا، از ژوئیه سال ۱۹۹۶
	رئیس دولت: نخست وزیر: پاسکال فرمین ندمبارا، از ژوئیه سال ۱۹۹۶
	زبان: قبایل هوتو ۸۵٪، توتسی ۱۴٪، توالینگه ۱٪
	دین: کاتولیک ۷۵/۱٪، پروتستان ۱۳/۸٪، مسلمان ۱/۶٪، باورهای قبیله ای ۱۳/۵٪
	زبان: روندی، فرانسوی (زبانهای رسمی)، سواحلی
	واحد پول: فرانک بوروندی = ۱۰۰ سانتیم = یک فرانک بوروندی = ۱۰ ریال
	شهرهای مهم: کیتیه گا (۱۰۱,۸۲۷)، موینگا (۷۹,۳۳۵)، نگوزی (۷۴,۲۱۸)، کاپاتا (۶۲,۶۱۳) (نفر در سال ۱۹۹۰)



بوسنی و هرزگوین

	نام رسمی: جمهوری بوسنی و هرزگوین
	پایتخت: سارایوو (۳۸۳,۰۰۰ نفر در سال ۱۹۹۳)
	تاریخ استقلال: ۱۹۹۱/۱۰/۱۵، از یوگسلاوی
	مساحت: ۵۱,۱۲۹ کیلومتر مربع (صنوبرستان و پنجمین کشور جهان)
	جمعیت: ۳,۱۲۴,۰۰۰ نفر در سال ۱۹۹۷ (صنوبرستان و پنجمین کشور جهان)
	نوع حکومت: جمهوری چند حزبی با دو مجلس قانونگذاری
	رئیس حکومت: رئیس جمهور: علی عزت بگوویچ، از سال ۱۹۹۰
	رئیس دولت: نخست وزیر: بیچاک چچ، از سال ۱۹۹۸
	زبان: بوسنیایی (مسلمان) ۴۳/۷٪، صرب ۳۱/۳٪، کروات ۱۷/۳٪
	دین: مسلمان ۴۰٪، ارتدوکس صربی ۳۱٪، کاتولیک ۱۵٪، پروتستان ۴٪
	زبان: صرب و کروات
	واحد پول: دینار بوسنی و هرزگوین = ۱۰۰ پارا = یک دینار = ۲۰ ریال
	شهرهای مهم: باتیالوگا (۱۹۵,۱۳۹)، زینسا (۱۴۵,۵۷۷)، مومستار (۱۲۴,۰۶۷) (نفر در سال ۱۹۹۱)
	شهرهای مهم: توزلا (۲۳۰,۰۰۰)، بیچاک (۲۰۰,۰۰۰) (نفر در سال ۱۹۹۵)

بلژیک

	نام رسمی: پادشاهی بلژیک
	پایتخت: بروکسل (۱۳۶,۴۲۴ نفر در سال ۱۹۹۱)
	تاریخ استقلال: ۱۸۳۰/۱۰/۴، از هلند
	مساحت: ۳۰,۵۱۹ کیلومتر مربع (صنوبرستان و هفتمین کشور جهان)
	جمعیت: ۱۰,۱۸۹,۰۰۰ نفر در سال ۱۹۹۷ (هفتمین کشور جهان)
	نوع حکومت: مشروطه سلطنتی فدرال با دو مجلس قانونگذاری
	رئیس حکومت: پادشاه: آلبرت دوم، از سال ۱۹۹۳
	رئیس دولت: نخست وزیر: ژان لوک دهنه، از سال ۱۹۹۲
	زبان: فلانمان (هلندی زبان) ۵۷/۸٪، والون (فرانسوی زبان) ۳۲/۶٪، ایتالیایی ۲/۲٪
	دین: کاتولیک ۷۸٪، مسلمان ۲/۲٪، پروتستان ۷/۴٪
	زبان: هلندی، فرانسوی، آلمانی (زبانهای رسمی)
	واحد پول: فرانک بلژیک = ۱۰۰ سانتیم = یک فرانک بلژیک = ۸۱ ریال
	شهرهای مهم: آنتورپ (۴۶۲,۸۸۰)، گنت (۲۲۸,۴۹۰)، شارلروا (۲۰۶,۸۹۸)، لیژ (۱۹۵,۳۸۹) (نفر در سال ۱۹۹۴)

بلغارستان

	نام رسمی: جمهوری بلغارستان
	پایتخت: صوفیا (۱,۵۱۳,۶۷۴ نفر در سال ۱۹۹۳)
	تاریخ استقلال: ۱۹۰۸/۹/۲۲، از امپراطوری عثمانی
	مساحت: ۱۱۰,۹۹۴ کیلومتر مربع (صنوبرستان و دهمین کشور جهان)
	جمعیت: ۸,۳۲۹,۰۰۰ نفر در سال ۱۹۹۷ (هشاد و سومین کشور جهان)
	نوع حکومت: جمهوری چندحزبی با یک مجلس قانونگذاری
	رئیس حکومت: رئیس جمهور: پتر استویانوف، از سال ۱۹۹۷
	رئیس دولت: نخست وزیر: ایوان کاستوف، از سال ۱۹۹۷
	زبان: بلغار ۸۵/۸٪، ترک ۹/۷٪، رومانیایی ۳/۲٪
	دین: ارتدوکس شرقی ۸۷٪، مسلمان ۱۲/۷٪
	زبان: بلغاری
	واحد پول: لف = ۱۰۰ استونیکي + یک لف = ۳۸ ریال
	شهرهای مهم: پلودیف (۳۴۵,۲۰۵)، وارنا (۳۰۷,۲۰۰)، بورگاس (۱۹۸,۴۳۹)، روسه (۱۷۰,۲۰۰)، استارا زاکورا (۱۵۰,۴۵۰)، پلونا (۱۳۰,۷۵۰) (نفر در سال ۱۹۹۳)

بلیز

	نام رسمی: بلیز
	پایتخت: بلموپان (۳۰۹,۹۰۰ نفر در سال ۱۹۹۴)
	تاریخ استقلال: ۱۹۸۱/۹/۲۱، از انگلستان
	مساحت: ۲۲,۹۶۵ کیلومتر مربع (صنوبرستان و هشتمین کشور جهان)
	جمعیت: ۲۲۸,۰۰۰ نفر در سال ۱۹۹۷ (صنوبرستان و دهمین کشور جهان)
	نوع حکومت: فرمانداری کل با دو مجلس قانونگذاری
	رئیس حکومت: ملکه الیزابت، فرماندار کل: کولویل توریرت یانگ، از سال ۱۹۸۷
	رئیس دولت: نخست وزیر: مانوئل اسکویول، از سال ۱۹۹۳
	زبان: دورگه سرخ و سفید ۲۳/۶٪، کریول ۲۹/۸٪، سرخپوست ۱۱٪، گاریفونا ۶/۶٪
	دین: کاتولیک ۵۸٪، پروتستان ۳۳٪، سایر مسیحیان ۱/۷٪
	زبان: انگلیسی (زبان رسمی)، اسپانیایی، زبان سرخپوستان مایا
	واحد پول: دلار بلیز = ۱۰۰ سنت = یک دلار بلیز = ۱۵۰۰ ریال
	شهرهای مهم: بلیزسیتی (۲۸,۶۵۵)، اورنج واک (۱۲,۱۵۵)، سان ایگناسیو (۹,۸۹۱)، کوروزال (۷,۷۹۴) (نفر در سال ۱۹۹۲)

بنگلادش

	نام رسمی: جمهوری مردم بنگلادش
	پایتخت: داکا (۷,۸۳۲,۰۰۰ نفر با حومه در سال ۱۹۹۵)
	تاریخ استقلال: ۱۹۷۱/۳/۲۶، از پاکستان
	مساحت: ۱۴۷,۵۷۰ کیلومتر مربع (نهمین کشور جهان)
	جمعیت: ۱۲۵,۳۴۰,۰۰۰ نفر در سال ۱۹۹۷ (نهمین کشور جهان)
	نوع حکومت: جمهوری چندحزبی با یک مجلس قانونگذاری
	رئیس حکومت: رئیس جمهور: شهاب الدین احمد، از سال ۱۹۹۶
	رئیس دولت: نخست وزیر: شیخ حسین واده، از سال ۱۹۹۶
	زبان: بنگالی ۹۵٪، بیهاری ۱٪
	دین: مسلمان ۸۷٪، هندو ۱۲٪، بودایی ۰/۶٪، مسیحی ۰/۳٪
	زبان: بنگالی (زبان رسمی)، انگلیسی
	واحد پول: تاکا = ۱۰۰ پائسا = یک تاکا = ۷۳ ریال
	شهرهای مهم: چیتاگونگ (۴۳۳,۰۴۰)، خولنا (۳۸۸,۸۷۷)، راجشاهی (۵۱۷,۱۳۶) (نفر با حومه)، رانگیپور (۲۲۰,۸۴۹) (نفر در سال ۱۹۹۱)

بنین

	نام رسمی: جمهوری بنین
	پایتخت: پورتونو (۱۷۷,۶۶۰ نفر در سال ۱۹۹۲)
	تاریخ استقلال: ۱۹۶۰/۸/۱، از فرانسه
	مساحت: ۱۱۲,۶۲۲ کیلومتر مربع (صنوبرستان و پنجمین کشور جهان)
	جمعیت: ۵,۹۰۲,۰۰۰ نفر در سال ۱۹۹۷ (نهمین کشور جهان)
	نوع حکومت: جمهوری چندحزبی با یک مجلس قانونگذاری
	رئیس حکومت: رئیس جمهور: ماتیر کیکو، از سال ۱۹۹۶
	رئیس دولت: نخست وزیر: آدرین هونگیجی، از سال ۱۹۹۶
	زبان: قبایل فون ۳۹٪، یورویا ۱۲٪، آجا ۱۱٪، بارینا ۸٪
	دین: مذاهب بومی ۶۲٪، مسیحی ۳۳/۳٪، مسلمان ۱۵٪
	زبان: فرانسوی (زبان رسمی)، بیش از ۶۰ زبان و لهجه محلی
	واحد پول: فرانک سی اف = ۱۰۰ سانتیم = یک فرانک سی اف = ۶ ریال
	شهرهای مهم: کوتونو (۵۳۳,۲۱۳)، جوگو (۱۲۲,۱۹۶)، آبوم - کالاری (۱۲۵,۵۴۵)، پاراکو (۱۰۶,۷۰۸) (نفر در سال ۱۹۹۲)

پاناما	
	نام رسمی: جمهوری پاناما
	پایتخت: پاناما (۶۶۸،۳۵۰ نفر در سال ۱۹۹۳)
	تاریخ استقلال: ۱۹۰۳/۱۱/۳ ، از کلمبیا
	مساحت: ۷۵،۵۱۷ کیلومتر مربع (صدها هزارمین کشور جهان)
	جمعیت: ۲،۷۱۹،۰۰۰ نفر در سال ۱۹۹۷ (صدها و نهمین کشور جهان)
	نوع حکومت: جمهوری چند حزبی با یک مجلس قانونگذاری
	رئیس حکومت: رئیس جمهور: ارنستو پرز بالادارس، از سال ۱۹۹۴
	رئیس دولت: رئیس جمهور: ارنستو پرز بالادارس، از سال ۱۹۹۴
	نژاد: دو رگ سرخ و سفید ۶۴٪، سیاه و دورگ سیاه و سفید ۱۴٪، سفید ۱۰٪، سرخ پوست ۸٪
	دین: کاتولیک ۸۰٪، پروتستان ۱۰٪، مسلمان ۷٪، بومی ۱٪
	زبان: اسپانیایی (زبان رسمی)، انگلیسی، زبانهای بومی سرخپوستان
	واحد پول: بالبوآ = ۱۰۰ سنتیمو؛ یک بالبوآ = ۳۰۰ ریال
	شهرهای مهم: سان میگلیر (۲۴۳،۰۰۰)، کولون (۱۳۷،۸۳۰)، داوید (۹۹،۸۰۰)، سانتاگو (۶۸،۰۱۰)، پنونومه (۶۱،۰۵۰) نفر در سال ۱۹۹۲

بولیوی	
	نام رسمی: جمهوری بولیوی
	پایتخت: لاپاز (۱،۲۰۰،۰۰۰ نفر با حومه در سال ۱۹۹۲)
	تاریخ استقلال: ۱۸۲۵/۸/۶ ، از اسپانیا
	مساحت: ۱،۰۵۱،۰۹۸ کیلومتر مربع (بیست و هفتمین کشور جهان)
	جمعیت: ۷،۶۶۷،۰۰۰ نفر در سال ۱۹۹۷ (هفتاد و ششمین کشور جهان)
	نوع حکومت: جمهوری چند حزبی با دو مجلس قانونگذاری
	رئیس حکومت: رئیس جمهور: هوگو بانز سوارز، از سال ۱۹۹۷
	رئیس دولت: رئیس جمهور: هوگو بانز سوارز، از سال ۱۹۹۷
	نژاد: دو رگ سرخ و سفید ۳۱/۲٪، کچوا ۲۵/۴٪، ایمارا ۱۶/۹٪، سفید ۱۴/۵٪
	دین: کاتولیک ۸۵٪، پروتستان ۱۱٪
	زبان: اسپانیایی، کچوا، ایمارا (زبانهای رسمی)
	واحد پول: بولیویانو = ۱۰۰ سنتاوا؛ یک بولیویانو = ۶۰۰ ریال
	شهرهای مهم: سانتاکروز (۶۹۷،۲۷۸)، کوجابامبا (۲۰۷،۸۵۵)، آل التو (۲۰۵،۴۹۲)، اورورو (۱۸۳،۴۲۲)، سوکره (۱۳۱،۷۶۹)، پوتوسی (۱۱۲،۰۷۸) نفر در سال ۱۹۹۲

پرتغال	
	نام رسمی: جمهوری پرتغال
	پایتخت: لیسبون (۲،۰۵۰،۰۰۰ نفر با حومه در سال ۱۹۹۲)
	تاریخ استقلال: دارای قدمت تاریخی
	مساحت: ۹۲،۲۷۰ کیلومتر مربع (صدها و نهمین کشور جهان)
	جمعیت: ۹،۹۴۳،۰۰۰ نفر در سال ۱۹۹۷ (هفتاد و ششمین کشور جهان)
	نوع حکومت: جمهوری پارلمانی چند حزبی با یک مجلس قانونگذاری
	رئیس حکومت: رئیس جمهور: خوزه سامپایو، از سال ۱۹۹۶
	رئیس دولت: نخست وزیر: آنتونیو گوتیش، از سال ۱۹۹۵
	نژاد: پرتغالی ۹۹٪، افریقایی، برزیلی، انگلیسی، اسپانیایی
	دین: کاتولیک ۹۴/۵٪، پروتستان ۶/۶٪، مسلمان ۱/۱٪، یهودی ۱/۱٪
	زبان: پرتغالی
	واحد پول: اسکودو = ۱۰۰ سنتاوا؛ یک اسکودو = ۱۹ ریال
	شهرهای مهم: پورتو (۳۰۹،۲۸۵)، ویلاووادانیا (۲۴۷،۴۹۹)، آمادورا (۱۳۷،۱۷۶)، کاسکایش (۱۵۵،۴۳۷)، آلمادا (۱۵۳،۱۸۹) نفر در سال ۱۹۹۱

پاپوا گینه نو	
	نام رسمی: دولت مستقل پاپوا گینه نو
	پایتخت: پورت مورسی (۱۹۳،۲۲۲ نفر در سال ۱۹۹۰)
	تاریخ استقلال: ۱۹۷۵/۹/۱۶ ، از استرالیا
	مساحت: ۴۶۲،۸۲۰ کیلومتر مربع (پنجاه و سومین کشور جهان)
	جمعیت: ۴،۴۹۶،۰۰۰ نفر در سال ۱۹۹۷ (صدها و نهمین کشور جهان)
	نوع حکومت: فرمانداری کل با یک مجلس قانونگذاری
	رئیس حکومت: ملکه انگلیس، فرماندار کل: سیلاس اتیوایه، از سال ۱۹۹۷
	رئیس دولت: نخست وزیر: بیل اسکیت، از سال ۱۹۹۷
	نژاد: پاپوا گینه نوئی ۸۴٪، ملازیایی ۱۵٪، پلی نزیایی، چینی، اروپایی
	دین: پروتستان ۵۸٪، کاتولیک ۳۳٪، انگلیکان ۵/۴٪، آیینی ۲/۵٪
	زبان: انگلیسی، پیدگین، موتو (زبانهای رسمی)
	واحد پول: کینا = ۱۰۰ تونا؛ یک کینا = ۲۲۶۴ ریال
	شهرهای مهم: لانه (۸۰،۶۵۵)، مادانگ (۲۷،۰۵۷)، وواک (۲۳،۲۲۴)، گوروا (۱۷،۸۵۵) نفر در سال ۱۹۹۰

برو	
	نام رسمی: جمهوری برو
	پایتخت: بیما (۵۰۷،۵۹۶،۶۷۶ نفر در سال ۱۹۹۳)
	تاریخ استقلال: ۱۸۲۱/۷/۲۸ ، از اسپانیا
	مساحت: ۱۰،۲۸۵،۲۱۶ کیلومتر مربع (نوزدهمین کشور جهان)
	جمعیت: ۲۴۰،۳۷۱،۰۰۰ نفر در سال ۱۹۹۷ (سی و هشتمین کشور جهان)
	نوع حکومت: جمهوری چند حزبی با یک مجلس قانونگذاری
	رئیس حکومت: رئیس جمهور: آلبرتو کنیا فوجیوری، از سال ۱۹۹۰
	رئیس دولت: رئیس جمهور: آلبرتو کنیا فوجیوری، از سال ۱۹۹۶
	نژاد: سرخ پوست کچوا ۷۲٪، دو رگ سرخ و سفید ۳۲٪، سفید پوست ۱۲٪، ایمارا ۴/۴٪
	دین: کاتولیک ۹۲/۵٪، پروتستان ۵/۵٪
	زبان: اسپانیایی، کچوا (زبانهای رسمی)، ایمارا
	واحد پول: سول جدید = ۱۰۰ سنتیمو؛ یک سول جدید = ۱۶۳ ریال
	شهرهای مهم: آرکیا (۶۱۹،۱۵۶)، کالانو (۶۱۵،۰۴۶)، ترخیلو (۵۰۹،۳۱۲)، چیکلیو (۴۱۱،۵۳۶)، پورا (۲۸۶،۲۷۵) نفر در سال ۱۹۹۳

باراکونه	
	نام رسمی: جمهوری باراکونه
	پایتخت: آسونسیون (۵۰۲،۴۲۶ نفر در سال ۱۹۹۲)
	تاریخ استقلال: ۱۸۱۱/۵/۱۲ ، از اسپانیا
	مساحت: ۴۰۶،۷۵۲ کیلومتر مربع (پنجاه و هشتمین کشور جهان)
	جمعیت: ۵۰،۸۹۰،۰۰۰ نفر در سال ۱۹۹۷ (صدها و نهمین کشور جهان)
	نوع حکومت: جمهوری چند حزبی با دو مجلس قانونگذاری
	رئیس حکومت: رئیس جمهور: خوان کارلوس واسموسی، از سال ۱۹۹۳
	رئیس دولت: رئیس جمهور: خوان کارلوس واسموسی، از سال ۱۹۹۳
	نژاد: دو رگ سرخ و سفید ۹۰٪، سرخ پوست (گوارانی) ۳٪، سفید پوست ۲٪
	دین: کاتولیک ۹۶٪، پروتستان ۲/۱٪
	زبان: اسپانیایی، گوارانی (زبانهای رسمی)
	واحد پول: گوارانی = ۱۰۰ سنتیمو؛ یک گوارانی = ۱/۵ ریال
	شهرهای مهم: سیرداد دل استه (۱۳۳،۸۹۳)، سان لورنزو (۱۳۳،۳۱۱)، لامباره (۹۹،۶۸۱)، فرناندو دلامورا (۲۸۷،۲۸۷) نفر در سال ۱۹۹۲

تاجیکستان	
	نام رسمی: جمهوری تاجیکستان
	پایتخت: دوشنبه (۵۸۴،۰۰۰ نفر در سال ۱۹۹۱)
	تاریخ استقلال: ۱۹۹۱/۹/۹ ، از شوروی
	مساحت: ۱۴۳،۱۰۰ کیلومتر مربع (نود و چهارمین کشور جهان)
	جمعیت: ۶،۰۵۴،۰۰۰ نفر در سال ۱۹۹۷ (نود و پنجمین کشور جهان)
	نوع حکومت: جمهوری چند حزبی با یک مجلس قانونگذاری
	رئیس حکومت: رئیس جمهور: امامعلی رحمان اف، از سال ۱۹۹۲
	رئیس دولت: نخست وزیر: یحیی عاصم اف، از سال ۱۹۹۶
	نژاد: تاجیک ۶۳/۸٪، ازبک ۲۴٪، روسی ۶/۵٪، تاتار ۱/۴٪، قزاق ۱/۳٪
	دین: مسلمان: اکثرأ سنی حنفی، اقلیتی از شیعیان و اسماعیلیه
	زبان: تاجیکی (زبان رسمی)، روسی
	واحد پول: روبل تاجیکستان = یک روبل = ۱۰/۷ ریال
	شهرهای مهم: خجند (۱۶۴،۵۰۰)، کولاب (۷۹،۰۰۰)، غرقان تپه (۵۸،۰۰۰)، اوراتپه (۲۷،۷۰۰) نفر در سال ۱۹۹۱

پاکستان	
	نام رسمی: جمهوری اسلامی پاکستان
	پایتخت: اسلام آباد (۳۵۰،۰۰۰ نفر در سال ۱۹۹۱)
	تاریخ استقلال: ۱۹۴۷/۸/۱۵ ، از انگلستان
	مساحت: ۷۹۶،۰۹۵ کیلومتر مربع (سی و پنجمین کشور جهان)
	جمعیت: ۱۳۶،۱۸۳،۰۰۰ نفر در سال ۱۹۹۷ (هفتمین کشور جهان)
	نوع حکومت: جمهوری اسلامی چند حزبی فدرال با دو مجلس قانونگذاری
	رئیس حکومت: رئیس جمهور: محمد رفیق تارڑ، از سال ۱۹۹۸
	رئیس دولت: نخست وزیر: نواز شریف، از فوریه سال ۱۹۹۷
	نژاد: پنجابی ۵۰٪، سندھی ۱۵٪، پشتو ۱۵٪، مهاجر ۸٪، بلوچ ۵٪
	دین: مسلمان ۹۶/۷٪ (۱۰۵ درصد شیعه)، مسیحی ۱/۶٪، هندو ۱/۵٪
	زبان: اردو، انگلیسی (زبانهای رسمی)، پنجابی، سندھی، پشتو، بلوچی
	واحد پول: روبیه پاکستان = ۱۰۰ پائسا؛ یک روبیه پاکستان = ۸۶ ریال
	شهرهای مهم: کراچی (۵،۲۰۸،۱۳۲)، لاهور (۲،۹۵۲،۶۸۹)، فیصل آباد (۱،۰۴۴،۱۰۴)، راولپنڈی (۷۹۴،۸۳۳)، حیدرآباد (۵۲۹،۷۵۱) نفر در سال ۱۹۸۱

تانزانیا	
	نام رسمی: جمهوری متحد تانزانیا
	پایتخت: دارالسلام (۱،۸۰۰،۰۰۰ نفر با حومه در سال ۱۹۹۰)
	تاریخ استقلال: ۱۹۶۱؛ زنگبار ۱۹۶۳؛ اتحاد تانگانیکا و زنگبار ۱۹۶۴
	مساحت: ۹۴۵،۰۸۷ کیلومتر مربع (سی و امین کشور جهان)
	جمعیت: ۲۹،۴۶۱،۰۰۰ نفر در سال ۱۹۹۷ (سی و ششمین کشور جهان)
	نوع حکومت: جمهوری چند حزبی با یک مجلس قانونگذاری
	رئیس حکومت: رئیس جمهور: بنجامین ویلیام مکابا، از سال ۱۹۹۵
	رئیس دولت: نخست وزیر: فردیک سومبا، از سال ۱۹۹۵
	نژاد: گروههای سیاهی پوست ۹۰٪، سواحلی ۸/۸٪، مسلمان ۳۵٪، کاتولیک ۳٪، پروتستان ۱۳٪، باورهای قبیله ای
	زبان: سواحلی، انگلیسی (زبانهای رسمی)
	واحد پول: شیلینگ تانزانیا = ۱۰۰ سنت؛ یک شیلینگ = ۵/۵ ریال
	شهرهای مهم: موانزا (۴۲۳،۰۱۳)، نانگا (۱۸۷،۶۳۴)، زنگبار (۱۵۷،۶۳۴) نفر در سال ۱۹۸۸
	موساما (۲۲۰،۰۰۰)، آروشا (۸۷،۰۰۰)، امیا (۷۹،۰۰۰) نفر در سال ۱۹۸۵

بالانو	
	نام رسمی: جمهوری بالانو
	پایتخت: کورور (۱۰،۵۰۰ نفر در سال ۱۹۹۲)
	تاریخ استقلال: ۱۹۹۲/۱۰/۱ ، از ایالات متحده آمریکا
	مساحت: ۵۰۸ کیلومتر مربع (صدها و هفتمین کشور جهان)
	جمعیت: ۱۷،۲۰۰ نفر در سال ۱۹۹۷ (صدها و نهمین کشور جهان)
	نوع حکومت: جمهوری با دو مجلس قانونگذاری
	رئیس حکومت: رئیس جمهور: کونیو ناکامورا، از سال ۱۹۹۳
	رئیس دولت: رئیس جمهور: کونیو ناکامورا، از سال ۱۹۹۳
	نژاد: بالانویی ۸۳/۲٪، فیلیپینی ۸/۸٪، سایر میکرونزیایی ها ۲/۲٪، چینی ۱/۲٪
	دین: کاتولیک ۴۰/۸٪، پروتستان ۲۲/۸٪، باورهای قبیله ای ۲۲/۸٪
	زبان: بالانویی، انگلیسی، سونسورلی - توییایی
	واحد پول: دلار آمریکا = ۱۰۰ سنت؛ یک دلار = ۳۰۰۰ ریال
	شهرهای مهم: مکتوک، نگت بونگ، آرای، نگاراماش



توگو	
	نام رسمی: جمهوری توگو
	پایتخت: لومه (۵۱۳,۰۰۰ نفر با حومه در سال ۱۹۹۰)
	تاریخ استقلال: ۴/۲۷/۱۹۶۰، از فرانسه
	مساحت: ۵۶,۷۸۵ کیلومتر مربع (صدویست و سومین کشور جهان)
	جمعیت: ۴,۷۳۶,۰۰۰ نفر در سال ۱۹۹۷ (صد و هشتمین کشور جهان)
	نوع حکومت: جمهوری با یک مجلس قانونگذاری
	رئیس حکومت: رئیس جمهور: ژنرال نیاسینگبه ایداما، از سال ۱۹۹۷
	رئیس دولت: نخست وزیر: کلوتسه کراسی، از سال ۱۹۹۶
	نژاد: قبایل اوه آجا ۲۳٪، کم کابره ۲۷٪، گورما ۱۶٪، کبواکپومسو ۲٪
	دین: آئیست ۵۹٪، مسیحی ۲۸٪، مسلمان ۱۲٪
	زبان: فرانسوی (زبان رسمی)، اوه، کابیه، گور
	واحد پول: فرانک سی اف = ۱۰۰ سانتیم؛ یک فرانک سی اف = ۱۰۰ ریال
	شهرهای مهم: سوکوده (۵۵۰,۰۰۰)، لاماکارا (۴۰۰,۰۰۰)، آتاکپامه (۳۰۰,۰۰۰)
	تنبویه (۲۶۰,۰۰۰ نفر در سال ۱۹۸۷)

تایلند	
	نام رسمی: پادشاهی تایلند
	پایتخت: بانکوک (۵,۵۶۲,۱۰۰ نفر در سال ۱۹۹۲)
	تاریخ استقلال: دارای قدمت تاریخی
	مساحت: ۵۱۳,۱۱۵ کیلومتر مربع (چهل و نهمین کشور جهان)
	جمعیت: ۶۰,۶۰۲,۰۰۰ نفر در سال ۱۹۹۷ (هجدهمین کشور جهان)
	نوع حکومت: مشروطه سلطنتی با دو مجلس قانونگذاری
	رئیس حکومت: پادشاه: رامای نهم بومبول آدولایچ، از سال ۱۹۴۶
	رئیس دولت: نخست وزیر: شوان لکیای، از سال ۱۹۹۷
	نژاد: تایی (سیاسی) ۵۲/۶٪، لاکوی ۲۶/۹٪، چینی ۱۲/۱٪، مالایایی ۳/۷٪
	دین: بودایی ۹۴٪، مسلمان ۴٪، مسیحی ۵٪
	زبان: تایی (تایلندی - زبان رسمی)، انگلیسی، چینی
	واحد پول: بات = ۱۰۰ ساتانگ، یک بات = ۱۱۸ ریال
	شهرهای مهم: نونتابوری (۲۵۹,۰۰۰)، ناخون (۱۹۰,۷۰۰)، چیانگ مای (۱۷۰,۳۰۰)، خون کائون (۱۲۰,۱۰۰ نفر در سال ۱۹۹۲)



تونس	
	نام رسمی: جمهوری تونس
	پایتخت: تونس (۱,۶۰۰,۰۰۰ نفر با حومه در سال ۱۹۹۳)
	تاریخ استقلال: ۳/۲۰/۱۹۵۶، از فرانسه
	مساحت: ۱۶۳,۶۱۰ کیلومتر مربع (نودمین کشور جهان)
	جمعیت: ۹,۲۱۸,۰۰۰ نفر در سال ۱۹۹۷ (هشتاد و یکمین کشور جهان)
	نوع حکومت: جمهوری چندحزبی با یک مجلس قانونگذاری
	رئیس حکومت: رئیس جمهور: زین العابدین بن علی، از سال ۱۹۸۷
	رئیس دولت: نخست وزیر: حامد کارونی، از سال ۱۹۸۹
	نژاد: عرب ۹۸/۲٪، بربر ۱/۲٪، فرانسوی ۲٪، ایتالیایی ۱/۱٪
	دین: مسلمان (عمدتاً سنی) ۹۹/۴٪، مسیحی ۳/۳٪، یهودی ۱/۱٪
	زبان: عربی (زبان رسمی)، تونسلی (لهجه خاصی از عربی)، فرانسوی
	واحد پول: دینار تونس = ۱۰۰۰ ملیم؛ یک دینار تونس = ۳۱۰۰ ریال
	شهرهای مهم: صفاقس (۲۳۰,۹۰۰)، اریانه (۱۵۲,۷۰۰)، سوسه (۱۲۵,۰۰۰)
	قیروان (۱۰۲,۶۰۰)، بیزرت (۹۸,۹۰۰)، قابس (۹۸,۹۰۰ نفر در سال ۱۹۹۴)


تایوان	
	نام رسمی: جمهوری چین
	پایتخت: تایپه (۲,۶۵۲,۶۸۵ نفر در سال ۱۹۹۴)
	تاریخ استقلال: ۱۹۴۹، از سرزمین اصلی چین
	مساحت: ۳۶,۰۰۰ کیلومتر مربع (صدوسوم و پنجمین کشور جهان)
	جمعیت: ۲۱,۶۱۶,۰۰۰ نفر در سال ۱۹۹۷ (چهل و پنجمین کشور جهان)
	نوع حکومت: جمهوری چند حزبی با دو مجلس قانونگذاری
	رئیس حکومت: رئیس جمهور: لی تنگ هوی، از سال ۱۹۸۸
	رئیس دولت: نخست وزیر: ویسنت سیو، از سال ۱۹۹۷
	نژاد: تایوانی ۸۴٪، مهاجرین سرزمین اصلی چین ۱۴٪، بومی ۲٪
	دین: ادیان چینی ۴۸/۵٪، بودایی ۴٪، مسلمان ۷/۵٪
	زبان: چینی ماندارین
	واحد پول: دلار جدید تایوان = ۱۰۰ سنت؛ یک دلار جدید = ۱۱۱ ریال
	شهرهای مهم: کائوهیونگ (۱,۰۴۶,۱۶۰)، تایچونگ (۸۳۶,۵۶۰)
	تایپان (۷۰۲,۷۰۴)، چیولینگ (۳۶۵,۳۱۲ نفر در سال ۱۹۹۴)

تونگا	
	نام رسمی: پادشاهی تونگا
	پایتخت: نوکوالوفا (۳۴,۰۰۰ نفر در سال ۱۹۹۰)
	تاریخ استقلال: ۶/۵/۱۹۷۰، از انگلستان
	مساحت: ۷۴۸ کیلومتر مربع (صدوهفتادودومین کشور جهان)
	جمعیت: ۱۰۱,۳۰۰ نفر در سال ۱۹۹۷ (صدوهفتادوهمین کشور جهان)
	نوع حکومت: مشروطه سلطنتی با یک مجلس قانونگذاری
	رئیس حکومت: پادشاه: تالوفا آهانو توبوی چهارم، از سال ۱۹۶۵
	رئیس دولت: نخست وزیر: بارون واله وون هوما، از سال ۱۹۹۱
	نژاد: تونگایی (از تیره های پلی نزیایی) ۹۹٪
	دین: پروتستان ۷۷٪، کاتولیک ۲۰٪
	زبان: تونگایی (زبان رسمی)، انگلیسی
	واحد پول: پانگا = ۱۰۰ سنتی؛ یک پانگا = ۲۴۰۰ ریال
	شهرهای مهم: نیافو (۳,۸۷۹)، هاوه لولوتو (۳,۰۷۰)، واینی (۲,۶۹۷)
	توفوآکولوا (۲,۲۹۸ نفر در سال ۱۹۸۶)

ترکمنستان	
	نام رسمی: جمهوری ترکمنستان
	پایتخت: عشق آباد (۵۱۷,۲۰۰ نفر در سال ۱۹۹۳)
	تاریخ استقلال: ۱۰/۲۷/۱۹۹۱، از شوروی
	مساحت: ۴۸۸,۱۰۰ کیلومتر مربع (پنجاه و یکمین کشور جهان)
	جمعیت: ۴,۶۹۵,۰۰۰ نفر در سال ۱۹۹۷ (صد و نهمین کشور جهان)
	نوع حکومت: جمهوری با یک مجلس قانونگذاری
	رئیس حکومت: رئیس جمهور: صفر مراد نیازوف، از سال ۱۹۹۰
	رئیس دولت: رئیس جمهور: صفر مراد نیازوف، از سال ۱۹۹۰
	نژاد: ترکمن ۷۳/۳٪، روس ۹/۸٪، ازبک ۹٪، قزاق ۲٪، تاتار ۰/۹٪
	دین: اکثریت غالب با مسلمانان سنی است
	زبان: ترکمنی
	واحد پول: منات ترکمنستان = ۱۰۰۰ تنگه = ۱۰۰۰ منات ترکمنستان = ۷۶ ریال
	شهرهای مهم: چارجو (۱۶۶,۴۰۰)، داش حوض (۱۱۷,۰۰۰)، مرو (۹۶,۹۰۰)
	نیت داغ (۸۹,۱۰۰)، ترکمن باشی (کراسنورسک) = ۵۹,۵۰۰ نفر در سال ۱۹۹۱

تووالو	
	نام رسمی: تووالو
	پایتخت: واپاکو (۴,۰۰۰ نفر در سال ۱۹۹۳)
	تاریخ استقلال: ۱۰/۱/۱۹۷۸، از انگلستان
	مساحت: ۲۶ کیلومتر مربع (صدونودمین کشور جهان)
	جمعیت: ۱۰,۳۰۰ نفر در سال ۱۹۹۷ (صدونودومین کشور جهان)
	نوع حکومت: فرمانداری کل با یک مجلس قانونگذاری
	رئیس حکومت: ملکه الیزابت؛ فرماندار کل: تولا گامانوللا، از سال ۱۹۹۶
	رئیس دولت: نخست وزیر: بیکییتو پاتیبو، از سال ۱۹۹۶
	نژاد: تووالویی (پلی نزیایی) ۹۱/۲٪، دورگه پلی نزیایی و میکرونزیایی ۷/۲٪، اروپایی ۱٪
	دین: پروتستان ۹۸٪، کاتولیک ۱/۱٪، آئیست ۵/۵٪
	زبان: تووالویی، انگلیسی
	واحد پول: دلار استرالیا = ۱۰۰ سنت، یک دلار استرالیا = ۲۰۲۰۷ ریال
	شهرهای مهم: ندارد

ترکیه	
	نام رسمی: جمهوری ترکیه
	پایتخت: آنکارا (۲,۷۱۸,۹۸۱ نفر در سال ۱۹۹۳)
	تاریخ استقلال: دارای قدمت تاریخی؛ تأسیس جمهوری ترکیه در سال ۱۹۲۳
	مساحت: ۷۷۹,۴۵۲ کیلومتر مربع (سی و ششمین کشور جهان)
	جمعیت: ۶۳,۵۲۸,۰۰۰ نفر در سال ۱۹۹۷ (پانزدهمین کشور جهان)
	نوع حکومت: جمهوری چندحزبی با یک مجلس قانونگذاری
	رئیس حکومت: رئیس جمهور: سلیمان دمیرل، از سال ۱۹۹۳
	رئیس دولت: نخست وزیر: مسعود ایلماز، از سال ۱۹۹۷
	نژاد: ترک ۸۵/۷٪، کرد ۱۰/۶٪، عرب ۱/۶٪
	دین: مسلمان، عمدتاً سنی ۹۹/۲٪، مسیحی ۳/۳٪
	زبان: ترکی (زبان رسمی)، کردی
	واحد پول: لیره ترکیه = ۱۰۰۰ لیره ترکیه = ۲۲ ریال
	شهرهای مهم: استانبول (۷,۳۳۱,۹۲۷)، ازمیر (۱,۹۲۰,۸۰۴)، آدانا (۳۶۳,۱۰۰)
	بورسا (۹۲۹,۸۱۰)، غازی عینتاب (۶۸۳,۵۵۷)، قونیه (۵۵۸,۳۰۸ نفر در سال ۱۹۹۳)

جامائیکا	
	نام رسمی: جامائیکا
	پایتخت: کینگستون (۵۸۷,۷۹۸ نفر با حومه در سال ۱۹۹۱)
	تاریخ استقلال: ۸/۶/۱۹۶۲، از انگلستان
	مساحت: ۱۰,۹۹۱ کیلومتر مربع (صدوینجاه و نهمین کشور جهان)
	جمعیت: ۲,۵۳۶,۰۰۰ نفر در سال ۱۹۹۷ (صدوسوم و سومین کشور جهان)
	نوع حکومت: فرمانداری کل با دو مجلس قانونگذاری
	رئیس حکومت: ملکه الیزابت؛ فرماندار کل: سرهارارد فلیکس هاتلان کوک، از سال ۱۹۹۱
	رئیس دولت: نخست وزیر: پرسیوال جیمز پاترسون، از سال ۱۹۹۲
	نژاد: سیاهپوست ۷۶٪، دورگه ۱۵٪، هندی ۳/۴٪، سفیدپوست ۳٪
	دین: پروتستان ۵۶٪، آئه نیست ۱۷/۷٪، کاتولیک ۵٪
	زبان: انگلیسی
	واحد پول: دلار جامائیکا = ۱۰۰ سنت؛ یک دلار جامائیکا = ۷۷ ریال
	شهرهای مهم: اسپائیش تاون (۹۲,۳۸۳)، پورت مور (۹۰,۱۳۸)
	مونتگوئی (۸۳,۴۴۶)، می پی (۴۶,۷۸۵ نفر در سال ۱۹۹۱)

ترینیداد و توباگو	
	نام رسمی: جمهوری ترینیداد و توباگو
	پایتخت: پرت او اسپاین (۵۱,۱۰۰ نفر در سال ۱۹۹۱)
	تاریخ استقلال: ۸/۳۱/۱۹۶۲، از انگلستان
	مساحت: ۵,۱۲۸ کیلومتر مربع (صدوشصت و سومین کشور جهان)
	جمعیت: ۱,۲۷۶,۰۰۰ نفر در سال ۱۹۹۷ (صدوچهل و پنجمین کشور جهان)
	نوع حکومت: جمهوری چند حزبی با دو مجلس قانونگذاری
	رئیس حکومت: رئیس جمهور: آرژور ناپائون ریموند رابینسون، از سال ۱۹۹۷
	رئیس دولت: نخست وزیر: باسکو پاندای، از سال ۱۹۹۵
	نژاد: هندی ۳/۳٪، سیاهپوست ۳۹/۶٪، دورگه ۱۸/۵٪، سفیدپوست ۹/۹٪
	دین: کاتولیک ۳۲/۲٪، پروتستان ۲۷/۶٪، هندو ۲۴/۳٪، مسلمان ۵/۹٪
	زبان: انگلیسی (زبان رسمی)، اسپانیایی، فرانسوی، هندی
	واحد پول: دلار ترینیداد و توباگو = ۱۰۰ سنت؛ یک دلار = ۵۰۰ ریال
	شهرهای مهم: جاگوئاس (۵۶,۶۰۱)، سان فرانکو (۳۰,۰۹۲)، آریما (۲۹,۶۹۵)
	پوینت فورترین (۲۰,۰۲۵ نفر در سال ۱۹۹۰)

دومینیکا	
	نام رسمی: مشترک المنافع دومینیکا
	پایتخت: روسو (۱۶,۵۳۴ نفر در سال ۱۹۹۱)
	تاریخ استقلال: ۱۹۷۸/۱۱/۳، از انگلستان
	مساحت: ۷۵۰ کیلومتر مربع (صندوقچه دومین کشور جهان)
	جمعیت: ۷۲,۴۰۰ نفر در سال ۱۹۹۷ (صندوقچه دومین کشور جهان)
	نوع حکومت: جمهوری چند حزبی با یک مجلس قانونگذاری
	رئیس حکومت: کریستین سورهایندو، از سال ۱۹۹۳
	رئیس دولت: نخست وزیر: ادیسون سی جیمز، از سال ۱۹۹۵
	نژاد: سیاهپوست ۸۹٪، دورگه ۷٪، سرخپوست ۲٪، سفیدپوست ۴٪
	دین: کاتولیک ۷۰٪، پروتستان ۱۷٪، سایر مسیحیان ۱۳٪
	زبان: انگلیسی
	واحد پول: دلار کارائیب شرقی = ۱۰۰ سنت؛ یک دلار = ۱۱۱ ریال
	شهرهای مهم: پورتسموت (۳,۶۲۱)، ماریگوت (۲,۹۱۹)، آنتیکستون (۲,۵۱۸)، مالموت (۲,۳۷۲) نفر در سال ۱۹۹۱

دومینیکا	
	نام رسمی: جمهوری دومینیکا
	پایتخت: سانتودومینگو (۲,۱۰۰,۰۰۰ نفر با حومه در سال ۱۹۹۳)
	تاریخ استقلال: ۱۸۴۴/۲/۲۷، از هائیتی
	مساحت: ۲۸,۴۴۲ کیلومتر مربع (صندوقچه هفتمین کشور جهان)
	جمعیت: ۷,۸۰۲,۰۰۰ نفر در سال ۱۹۹۷ (هفتمین کشور جهان)
	نوع حکومت: جمهوری چند حزبی با دو مجلس قانونگذاری
	رئیس حکومت: رئیس جمهور: لئونل فرناندز، از سال ۱۹۹۶
	رئیس دولت: رئیس جمهور: لئونل فرناندز، از سال ۱۹۹۶
	نژاد: دورگه سیاه و سفید ۷۰٪، سفیدپوست ۱۵٪، سیاهپوست ۱۵٪
	دین: کاتولیک ۹۲٪، پروتستان ۳٪
	زبان: اسپانیایی
	واحد پول: یزودومینیک = ۱۰۰ سنتاویو؛ یک یزو = ۲۱۷ ریال
	شهرهای مهم: سانتیاگو (۶۹۰,۰۰۰)، لاوگا (۱۸۹,۰۰۰)، سان پدرو و ماکوریس (۱۳۷,۰۰۰)، لارومانا (۱۳۶,۰۰۰) نفر در سال ۱۹۹۳


رواندا	
	نام رسمی: جمهوری رواندا
	پایتخت: کیگالی (۲۳۷,۷۸۲ نفر در سال ۱۹۹۱)
	تاریخ استقلال: ۱۹۶۲/۷/۱، از بلژیک
	مساحت: ۲۶,۳۳۸ کیلومتر مربع (صندوقچه پنجمین کشور جهان)
	جمعیت: ۷,۳۳۸,۰۰۰ نفر در سال ۱۹۹۷ (هشتمین کشور جهان)
	نوع حکومت: جمهوری با یک مجلس قانونگذاری
	رئیس حکومت: رئیس جمهور: پاستور بیزیمونگو، از سال ۱۹۹۴
	رئیس دولت: نخست وزیر: پیر سلستین روگیکما، از سال ۱۹۹۵
	نژاد: قبایل سیاهپوست هوتو ۸۵٪، توتسی ۱۴٪، توا (بیکمه) ۱٪
	دین: کاتولیک ۵۶٪، پروتستان ۱۳٪، مسلمان ۹٪، عقاید قبیله ای ۱۷٪
	زبان: فرانسوی، کینیارواندا (زبانهای رسمی)، سواحلی
	واحد پول: فرانک رواندا = ۱۰۰ سانتیم؛ یک فرانک رواندا = ۹/۷ ریال
	شهرهای مهم: بوتاره (۴۳,۴۰۰)، روهرنگی (۲۹,۰۰۰)، گیسین (۲۵,۵۰۰) نفر در سال ۱۹۸۸

روسیه	
	نام رسمی: فدراسیون روسیه
	پایتخت: مسکو (۱۲,۴۱۰,۰۰۰ نفر با حومه در سال ۱۹۹۳)
	تاریخ استقلال: دارای قدمت تاریخی
	مساحت: ۱۷,۰۷۵,۴۰۰ کیلومتر مربع (بزرگترین کشور جهان)
	جمعیت: ۱۴۷,۲۳۱,۰۰۰ نفر در سال ۱۹۹۷ (ششمین کشور جهان)
	نوع حکومت: جمهوری چندحزبی فدرال با دو مجلس قانونگذاری
	رئیس حکومت: رئیس جمهور: بوریس یتسین، از سال ۱۹۹۰
	رئیس دولت: نخست وزیر: سرگی گریگورینکو، از سال ۱۹۹۸
	نژاد: روس ۸۵٪، تاتار ۳٪، اوکراینی ۲٪، چوواش ۲٪، باشقیر ۱٪
	دین: مسیحی (ارتدوکس روسی، کاتولیک) ۸۲٪، مسلمان، یهودی
	زبان: روسی
	واحد پول: روبل = ۱۰۰ کوپک؛ ۱۰۰۰ روبل = ۶۱ ریال
	شهرهای مهم: سنت پترزبورگ (۴,۳۲۰,۹۰۰)، یژنی نووگورود (۱,۰۲۴,۶۰۰)، نووسیبیرسک (۱,۴۱۸,۲۰۰)، یکتربنبرگ (۱,۳۲۷,۰۰۰)، سامارا (۱,۲۲۲,۵۰۰) نفر در سال ۱۹۹۴

روسیه سفید (بیلاروس)	
	نام رسمی: جمهوری روسیه سفید (بیلاروس)
	پایتخت: مینسک (۱,۶۶۱,۰۰۰ نفر در سال ۱۹۹۴)
	تاریخ استقلال: ۱۹۹۱/۸/۲۵، از شوروی
	مساحت: ۲۰۷,۶۰۰ کیلومتر مربع (هشتمین کشور جهان)
	جمعیت: ۱۰,۳۶۰,۰۰۰ نفر در سال ۱۹۹۷ (هفتمین کشور جهان)
	نوع حکومت: جمهوری چند حزبی با یک مجلس قانونگذاری
	رئیس حکومت: رئیس جمهور: الکساندر لوشانکا، از سال ۱۹۹۴
	رئیس دولت: نخست وزیر: سرگی لینگ، از سال ۱۹۹۷
	نژاد: روس سفید (بیلاروس) ۷۸٪، روس ۱۳٪، لهستانی ۴٪، اوکراینی ۳٪
	دین: ارتدوکس ۶۰٪، کاتولیک ۸٪، اقلیت کوچکی از پروتستانها، مسلمانان و یهودیان
	زبان: بیلاروسی، روسی (زبانهای رسمی)
	واحد پول: روبل روسیه سفید = ۱۰۰ کوپک؛ ۱۰۰۰ روبل روسیه سفید = ۲۳ ریال
	شهرهای مهم: هومیل (۵۰۶,۰۰۰)، ویتسیبک (۳۶۸,۰۰۰)، ماهیلیوف (۳۶۶,۰۰۰)، هردنا (۲۹۱,۰۰۰)، برست (۲۸۹,۰۰۰)، پاریوسک (۲۲۶,۰۰۰) نفر در سال ۱۹۹۴

جیبوتی	
	نام رسمی: جمهوری جیبوتی
	پایتخت: جیبوتی (۳۱۷,۰۰۰ نفر در سال ۱۹۹۱)
	تاریخ استقلال: ۱۹۷۷/۶/۲۷، از فرانسه
	مساحت: ۲۳,۲۰۰ کیلومتر مربع (صندوقچه هفتمین کشور جهان)
	جمعیت: ۶۲۲,۰۰۰ نفر در سال ۱۹۹۷ (صندوقچه و پنجمین کشور جهان)
	نوع حکومت: جمهوری چند حزبی با یک مجلس قانونگذاری
	رئیس حکومت: رئیس جمهور: حسن گولد آپیدون، از سال ۱۹۷۷
	رئیس دولت: نخست وزیر: برکت گوراد هامادو، از سال ۱۹۷۸
	نژاد: عیسایی (سومالیایی) ۴۷٪، عفاری ۳۷٪، عرب ۶٪، اروپایی ۴٪
	دین: مسلمان (سنی) ۹۶٪، مسیحی ۴٪
	زبان: عربی و فرانسوی (زبانهای رسمی)
	واحد پول: فرانک جیبوتی = ۱۰۰ سانتیم؛ یک فرانک جیبوتی = ۱۷ ریال
	شهرهای مهم: علی سیب (۴,۰۰۰)، تاجوره (۳,۵۰۰)، دخیل (۳,۰۰۰) نفر در سال ۱۹۸۹

چاد	
	نام رسمی: جمهوری چاد
	پایتخت: ان جامنا (۵۲۹,۵۵۵ نفر در سال ۱۹۹۳)
	تاریخ استقلال: ۱۹۶۰/۸/۱۱، از فرانسه
	مساحت: ۱,۲۸۴,۰۰۰ کیلومتر مربع (بیستمین کشور جهان)
	جمعیت: ۷,۱۶۶,۰۰۰ نفر در سال ۱۹۹۷ (نود و یکمین کشور جهان)
	نوع حکومت: جمهوری با یک مجلس قانونگذاری
	رئیس حکومت: رئیس جمهور: ادیس دبی، از ۱۹۹۰ (از انتخابات عمومی)
	رئیس دولت: نخست وزیر: نامور وایدو گلن دوکسیا، از سال ۱۹۹۷
	نژاد: قبایل سارا ۲۷٪، عرب سودانی ۱۲٪، مایوکی ۱۱٪، کانت بورنو ۹٪
	دین: مسلمان ۵۳٪، مسیحی ۲۴٪، آئینیست ۱۱٪
	زبان: عربی، فرانسه (زبانهای رسمی)
	واحد پول: فرانک سی اف = ۱۰۰ سانتیم؛ یک فرانک سی اف = ۶ ریال
	شهرهای مهم: موندو (۲۸۱,۴۷۷)، سرح (۱۹۸,۱۱۳)، آیشه (۱۸۷,۷۵۷)، دویا (۱۸۵,۴۷۷) نفر در سال ۱۹۹۳

چک	
	نام رسمی: جمهوری چک
	پایتخت: پراگ (۱,۲۱۷,۰۰۰ نفر در سال ۱۹۹۴)
	تاریخ استقلال: ۱۹۱۸/۱۰/۲۸، از اتریش-مجاره؛ ۱۹۹۳/۱/۱، تجزیه چکسلواکی
	مساحت: ۷۸,۸۶۴ کیلومتر مربع (صندوقچه دهمین کشور جهان)
	جمعیت: ۱۰,۳۰۷,۰۰۰ نفر در سال ۱۹۹۷ (هفتمین کشور جهان)
	نوع حکومت: جمهوری چند حزبی با دو مجلس قانونگذاری
	رئیس حکومت: رئیس جمهور: وائسلاو هاول، از ژانویه ۱۹۹۳
	رئیس دولت: نخست وزیر: یوسف توشوفسکی، از سال ۱۹۹۷
	نژاد: چک ۸۱٪، موراویایی ۱۳٪، اسلواک ۳٪، لهستانی ۶٪
	دین: کاتولیک ۳۹٪، پروتستان ۲٪، ارتدوکس شرقی ۲٪
	زبان: چکی
	واحد پول: کرون چک = ۱۰۰ هالر؛ یک کرون چک = ۱۰۹ ریال
	شهرهای مهم: برنو (۳۹۰,۱۰۰)، اوستاوا (۳۲۶,۲۰۰)، پلزن (۱۷۲,۳۰۰)، اولوموتس (۱۰۵,۹۰۰)، لیبرتس (۱۰۱,۰۰۰) نفر در سال ۱۹۹۴

چین	
	نام رسمی: جمهوری خلق چین
	پایتخت: پکن (۱۰,۸۲۰,۰۰۰ نفر با حومه در سال ۱۹۹۰)
	تاریخ استقلال: دارای قدمت تاریخی
	مساحت: ۹,۵۷۲,۳۷۵ کیلومتر مربع (سومین کشور جهان)
	جمعیت: ۱,۲۲۷,۷۴۰,۰۰۰ نفر در سال ۱۹۹۷ (پرجمعیت ترین کشور جهان)
	نوع حکومت: جمهوری تک حزبی سوسیالیستی با یک مجلس قانونگذاری
	رئیس حکومت: رئیس جمهور: جیانگ زین، از سال ۱۹۹۳
	رئیس دولت: نخست وزیر: زورونگ جی، از سال ۱۹۹۸
	نژاد: چینی های هان ۹۲٪، ژوانگ ۱٪، منچو ۰.۸۷٪، هونی ۰.۷۶٪
	دین: مذاهب بومی ۲۰٪، بودایی ۶٪، مسلمان ۲٪، بدون دین ۷۱٪
	زبان: چینی ماندارین
	واحد پول: رنمینی یوان = ۱۰ جیانو = ۱۰۰ فن؛ یک رنمینی یوان = ۳۶۰ ریال
	شهرهای مهم: شانگهای (۷,۴۹۶,۵۰۹)، تین تسین (۲,۵۷۴,۶۸۹)، شن یانگ (۲,۶۰۳,۷۱۲)، ووهان (۳,۲۸۴,۲۲۹)، کانتون (۹,۹۱۴,۲۸۱) نفر در سال ۱۹۹۵

دانمارک	
	نام رسمی: پادشاهی دانمارک
	پایتخت: کپنهاگ (۱,۳۵۰,۰۰۰ نفر با حومه در سال ۱۹۹۴)
	تاریخ استقلال: دارای قدمت تاریخی
	مساحت: ۴۳,۰۹۴ کیلومتر مربع (صدوسومین کشور جهان)
	جمعیت: ۵,۲۸۴,۰۰۰ نفر در سال ۱۹۹۷ (صندوقچه سومین کشور جهان)
	نوع حکومت: مشروطه سلطنتی با یک مجلس قانونگذاری
	رئیس حکومت: ملکه مارگرت دوم، از سال ۱۹۹۲
	رئیس دولت: نخست وزیر: پل نیروپ راسموسن، از سال ۱۹۹۳
	نژاد: دانمارکی ۹۶٪، آسیایی ۱٪، سایر کشورهای اسکاندیناوی ۳٪
	دین: پروتستان لوتی ۸۷٪، سایر مسیحیان ۱۶٪، مسلمان ۱٪
	زبان: دانمارکی
	واحد پول: کرون دانمارک = ۱۰۰ اور؛ یک کرون دانمارک = ۲۳۹ ریال
	شهرهای مهم: اوردوس (۲۷۴,۵۴۰)، اودنسه (۱۸۱,۸۲۰)، اولبورگ (۱۵۸,۱۴۰)، اسیرگ (۸۲,۶۰۰)، راندرس (۶۱,۵۱۰)، کولدینگ (۵۸,۹۸۰) نفر در سال ۱۹۹۴

سانتوتومه و پرنسپ

	نام رسمی: جمهوری دموکراتیک سانتوتومه و پرنسپ
	پایتخت: سانتوتومه (۲۳،۴۲۰ نفر در سال ۱۹۹۱)
	تاریخ استقلال: ۱۹۷۵/۷/۱۲، از پرتغال
	مساحت: ۱،۰۰۱ کیلومتر مربع (صدهشت و نهمین کشور جهان)
	جمعیت: ۱۳۷،۰۰۰ نفر در سال ۱۹۹۷ (صدهفتاد و پنجمین کشور جهان)
	نوع حکومت: جمهوری چند حزبی با یک مجلس قانونگذاری
	رئیس حکومت: رئیس جمهور: میگوئل ترودادا، از سال ۱۹۹۱
	رئیس دولت: نخست وزیر: راتول براگانسا تو، از سال ۱۹۹۶
	ژنود: سیاه پوست، دورگه سیاه و سفید، سفیدپوستان پرتغالی تبار
	دین: کاتولیک ۸۴٪، بقیه عمدتاً پروتستان و اقلیتی آیمبست
	زبان: پرتغالی (زبان رسمی)، کریول (تلفیقی از زبانهای بومی و پرتغالی)
	واحد پول: دوبرا = ۱۰۰ سنتیمو؛ یک دوبرا = ۱/۵ ریال
	شهرهای مهم: ترینداده (۱۱۰،۳۸۸)، سانتانا (۶،۱۹۰)، نوس (۵،۹۱۹) سانتو آمارو (۵،۸۷۸) نفر در سال ۱۹۹۱

ساحل عاج (کوت دیوار)

	نام رسمی: جمهوری ساحل عاج (کوت دیوار)
	پایتخت: یاموسوکرو (۱۳۰،۰۰۰ نفر در سال ۱۹۹۰)
	تاریخ استقلال: ۱۹۶۰/۸/۷، از فرانسه
	مساحت: ۳۲۲،۴۶۳ کیلومتر مربع (شصت و هفتمین کشور جهان)
	جمعیت: ۱۴،۹۸۶،۰۰۰ نفر در سال ۱۹۹۷ (پنجاه و هشتمین کشور جهان)
	نوع حکومت: جمهوری چند حزبی با یک مجلس قانونگذاری
	رئیس حکومت: رئیس جمهور: هنری کونان بدیه، از سال ۱۹۹۳
	رئیس دولت: نخست وزیر: دانیل کابلان دونکان، از سال ۱۹۹۳
	ژنود: آکان ۴۲٪، وولایی ۱۶٪، مالینگی ۱۶٪، کرو ۱۵٪، مانده جنوبی ۱۱٪
	دین: مسلمان ۳۹٪، کاتولیک ۲۱٪، آیمبست ۱۷٪، آته ۱۳٪
	زبان: فرانسوی (زبان رسمی)، دیولا، کوا، گور، مانده
	واحد پول: فرانک سی اف = ۱۰۰ سانتیم؛ یک فرانک سی اف = ۶ ریال
	شهرهای مهم: آبی جان (۲،۱۶۸،۰۰۰ نفر در سال ۱۹۹۰)، بواکه (۳۲۹،۸۵۰)، دالوا (۱۲۱،۸۴۲)، کورهوگو (۱۰۹،۴۴۵) نفر در سال ۱۹۸۸

ساموآ

	نام رسمی: دولت مستقل ساموآ
	پایتخت: آپیا (۳۴،۱۲۶ نفر در سال ۱۹۹۱)
	تاریخ استقلال: ۱۹۶۲/۱/۱، از زلاندنو
	مساحت: ۲،۸۳۱ کیلومتر مربع (صدهشت و پنجمین کشور جهان)
	جمعیت: ۱۶۹،۰۰۰ نفر در سال ۱۹۹۷ (صدهفتاد و سومین کشور جهان)
	نوع حکومت: مشروطه سلطنتی با یک مجلس قانونگذاری
	رئیس حکومت: پادشاه: مالتیوا تانومافای دوم، از سال ۱۹۶۲
	رئیس دولت: نخست وزیر: توفیلاواتی آلسانا، از سال ۱۹۸۸
	ژنود: ساموایی (بلی تزیایی) ۹۰٪، اروپاییایی ۹٪، اروپایی و چینی
	دین: پروتستان ۷۲٪، کاتولیک ۲۲٪
	زبان: ساموایی، انگلیسی (زبانهای رسمی)
	واحد پول: تالا = ۱۰۰ سته؛ یک تالا = ۱،۲۳۴ ریال
	شهرهای مهم: ندارد

سان مارینو

	نام رسمی: جمهوری سان مارینو
	پایتخت: سان مارینو (۲،۳۱۵ نفر در سال ۱۹۹۵)
	تاریخ استقلال: دارای قدمت تاریخی
	مساحت: ۶۱ کیلومتر مربع (صدهشتاد و نهمین کشور جهان)
	جمعیت: ۲۵،۶۰۰ نفر در سال ۱۹۹۷ (صدهشتاد و نهمین کشور جهان)
	نوع حکومت: جمهوری چند حزبی با یک مجلس قانونگذاری
	رئیس حکومت: دو کنسول منتخب شورای بزرگ و عمومی به مدت ۶ ماه
	رئیس دولت: شورای دولتی با ۱۰ عضو اداره کشور را به عهده دارد.
	ژنود: سان مارینویی ۷۶/۸٪، ایتالیایی ۲۲٪
	دین: کاتولیک ۹۵/۲٪، بدون دین ۳٪
	زبان: ایتالیایی
	واحد پول: لیره ایتالیا = ۱۰۰ سنتیمو؛ لیره ایتالیا = ۱۷۲ ریال
	شهرهای مهم: سراوله / دو گانو (۴،۷۰۹)، بورگو ماجوره (۲،۳۷۶)، سان مارینو (۲،۳۱۵)، مورانا (۱،۵۰۵)، دوماتیانو (۱،۰۴۶) نفر در سال ۱۹۹۵

سری لانکا

	نام رسمی: جمهوری دموکراتیک سوسیالیستی سری لانکا
	پایتخت: کلمبو (۶۱۵،۰۰۰ نفر در سال ۱۹۹۵)
	تاریخ استقلال: ۱۹۴۸/۲/۴، از انگلستان
	مساحت: ۶۵،۶۱۰ کیلومتر مربع (صدهیستین کشور جهان)
	جمعیت: ۱۸،۶۶۳،۰۰۰ نفر در سال ۱۹۹۷ (پنجاهمین کشور جهان)
	نوع حکومت: جمهوری چند حزبی با یک مجلس قانونگذاری
	رئیس حکومت: رئیس جمهور: خاتم چاندیریکا باندارانایکه کوماراتونگا، از سال ۱۹۹۴
	رئیس دولت: نخست وزیر: سیریمابوو باندارانایکه، از سال ۱۹۹۴
	ژنود: سینهایلی ۸۲/۷٪، تامیل ۸/۹٪، مور ۷/۷٪
	دین: بودایی ۶۹/۱٪، هندو ۱۵/۵٪، مسلمان ۷/۶٪، مسیحی ۶/۹٪
	زبان: سینهایلی، تامیلی (زبانهای رسمی)، انگلیسی
	واحد پول: روپیه سری لانکا = ۱۰۰ سنت؛ یک روپیه سری لانکا = ۵۵ ریال
	شهرهای مهم: دهی والا (۱،۹۶۰،۰۰۰)، موراتویوا (۱۷۰،۰۰۰)، جفتا (۱۲۴،۰۰۰)، سری جابورده پورا (کوته) ۱۰۹،۰۰۰ نفر در سال ۱۹۹۰


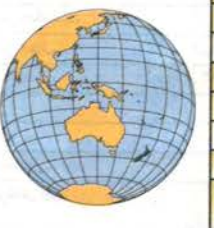
رومانی

	نام رسمی: رومانی
	پایتخت: بوخارست (۲،۳۶۰،۰۰۰ نفر با حومه در سال ۱۹۹۳)
	تاریخ استقلال: ۱۸۷۸، از امپراطوری عثمانی
	مساحت: ۲۳۷،۵۰۰ کیلومتر مربع (هشتادمین کشور جهان)
	جمعیت: ۲۲،۵۷۲،۰۰۰ نفر در سال ۱۹۹۷ (چهل و دومین کشور جهان)
	نوع حکومت: جمهوری با دو مجلس قانونگذاری
	رئیس حکومت: رئیس جمهور: امیل کستانتینسکو، از سال ۱۹۹۶
	رئیس دولت: نخست وزیر: ویکتور چوپه، از سال ۱۹۹۶
	ژنود: رومانیایی ۸۸/۱٪، مجار ۷/۹٪، آلمانی ۱/۲٪
	دین: ارتدوکس رومانی ۸۷٪، کاتولیک ۵٪، پیرو کلیسای رفرمیست ۳/۵٪
	زبان: رومانیایی (زبان رسمی)، مجاری، آلمانی
	واحد پول: لئو = ۱۰۰ بانلی ۱۰۰ = لئو = ۱۰۳ ریال
	شهرهای مهم: کستانتسا (۳۴۹،۰۰۰)، باشی (۳۳۷،۶۵۰)، تیمیشوارا (۳۲۵،۳۶۰)، گالاتسی (۳۲۴،۲۳۰)، براشوف (۳۲۴،۱۰۰)، کلوز (۲۲۱،۸۵۰) نفر در سال ۱۹۹۳

زامبیا

	نام رسمی: جمهوری زامبیا
	پایتخت: لوزاکا (۹۸۲،۳۶۲ نفر در سال ۱۹۹۰)
	تاریخ استقلال: ۱۹۶۴/۱۰/۲۴، از انگلستان
	مساحت: ۷۵۲،۶۱۲ کیلومتر مربع (سی و هشتمین کشور جهان)
	جمعیت: ۹،۳۵۰،۰۰۰ نفر در سال ۱۹۹۷ (هشتادمین کشور جهان)
	نوع حکومت: جمهوری چند حزبی با یک مجلس قانونگذاری
	رئیس حکومت: رئیس جمهور: فردریک چیلوبا، از سال ۱۹۹۱
	رئیس دولت: رئیس جمهور: فردریک چیلوبا، از سال ۱۹۹۱
	ژنود: سیاهپوستان قبایل بیا ۳۶٪، نیانجا ۱۸٪، تونگا ۱۵٪، باروتسه ۸٪
	دین: مسیحی ۷۲٪، آیمبست ۲۷٪، مسلمان ۰/۳٪
	زبان: انگلیسی (زبان رسمی)، گویش های گوناگون قبایل بانتو
	واحد پول: کواچا = ۱۰۰ انگوه؛ یک کواچا = ۲/۵ ریال
	شهرهای مهم: اندولا (۳۱۱،۳۷۶)، کیتوه (۳۳۸،۵۷۱)، موفولیا (۱۷۵،۰۲۵)، کابوه (۱۶۶،۵۱۹)، لوانشیا (۱۲۷،۴۴۷)، کالولوشی (۹۰،۶۳۰) نفر در سال ۱۹۹۰

زلاندنو

	نام رسمی: زلاندنو
	پایتخت: ولینگتون (۳۲۶،۹۰۰ نفر با حومه در سال ۱۹۹۳)
	تاریخ استقلال: ۱۹۰۷/۹/۲۶، از انگلستان
	مساحت: ۲۷۰،۵۳۴ کیلومتر مربع (هفتاد و سومین کشور جهان)
	جمعیت: ۳،۶۵۳،۰۰۰ نفر در سال ۱۹۹۷ (صدهفتاد و پنجمین کشور جهان)
	نوع حکومت: فرمانداری کل با یک مجلس قانونگذاری
	رئیس حکومت: ملکه الیزابت دوم: خاتم کاترین تیزارد، از سال ۱۹۹۰
	رئیس دولت: نخست وزیر: جینفر شیلی، از سال ۱۹۹۷
	ژنود: اروپایی ۷۳/۸٪، مائوری ۹/۶٪، پلی تزیایی ۳/۶٪، دورگه ۴/۵٪
	دین: انگلیکان ۲۱/۴٪، پرستیژی ۱۶/۳٪، کاتولیک ۱۵٪، سایر مسیحیان ۹/۴٪
	زبان: انگلیسی، مائوری
	واحد پول: دلار زلاندنو = ۱۰۰ سنت؛ یک دلار زلاندنو = ۲،۰۶۹ ریال
	شهرهای مهم: اوکلند (۳۳۶،۵۰۰)، کریست چرچ (۳۰۸،۸۰۰)، ماتراکاتو (۲۴۳،۴۰۰)، دیندن (۱۱۸،۴۰۰)، هامیلتون (۱۰۳،۶۰۰) نفر در سال ۱۹۹۵

زیمبابوه

	نام رسمی: جمهوری زیمبابوه
	پایتخت: هراره (۱،۱۸۲،۱۶۹ نفر در سال ۱۹۹۲)
	تاریخ استقلال: ۱۹۸۰/۴/۱۸ (تشکیل حکومت اکثریت سیاهپوستان)
	مساحت: ۳۹۰،۷۵۷ کیلومتر مربع (پنجاه و نهمین کشور جهان)
	جمعیت: ۱۱،۴۲۳،۰۰۰ نفر در سال ۱۹۹۷ (شصت و سومین کشور جهان)
	نوع حکومت: جمهوری چند حزبی با یک مجلس قانونگذاری
	رئیس حکومت: رئیس جمهور: رابرت گابریل موگابه، از سال ۱۹۸۷
	رئیس دولت: رئیس جمهور: رابرت گابریل موگابه، از سال ۱۹۸۰
	ژنود: سیاهپوستان قبایل بانتو ۹۷/۶٪، اروپایی ۲٪، آسیایی ۰/۱٪
	دین: مسیحی ۴۴/۸٪، آیمبست ۴/۴٪
	زبان: انگلیسی (زبان رسمی)، گویش های گوناگون زبان بانتو
	واحد پول: دلار زیمبابوه = ۱۰۰ سنت؛ یک دلار زیمبابوه = ۳۰۷ ریال
	شهرهای مهم: بولاوایر (۹۳۶،۶۲۰)، جیتینگ ویزا (۲۷۲،۰۳۵)، موتاره (۱۳۱،۸۰۸)، گورو (۱۲۴،۷۳۵)، کوه کوه (۷۵،۰۰۰)، کادوما (۶۷،۳۰۰) نفر در سال ۱۹۹۲

ژاپن

	نام رسمی: نیهون (سرزمین خورشید تابان)
	پایتخت: توکیو (۱۱،۸۱۰،۰۰۰ نفر سال ۱۹۹۵)
	تاریخ استقلال: دارای قدمت تاریخی
	مساحت: ۳۷۷،۷۸۰ کیلومتر مربع (هشتمین کشور جهان)
	جمعیت: ۱۲۶،۱۱۰،۰۰۰ نفر در سال ۱۹۹۷ (هشتمین کشور جهان)
	نوع حکومت: مشروطه سلطنتی با دو مجلس قانونگذاری
	رئیس حکومت: امپراطور آکیتوهو، از سال ۱۹۸۹
	رئیس دولت: نخست وزیر: کیزو ایچی، از سال ۱۹۹۸
	ژنود: ژاپنی ۹۹/۲٪، کره ای ۰/۶٪
	دین: پیروان آیین شینتو و مذاهب وابسته به آن ۵۱/۳٪، بودایی ۳۸/۳٪، مسیحی ۱/۱٪
	زبان: ژاپنی
	واحد پول: ین = ۱۰۰ سن؛ ۱۰۰ ین = ۲،۶۲۹ ریال
	شهرهای مهم: یوکوهاما (۵۱۳،۳۰۰)، اوزاکا (۴۲۳،۵۷۵)، ناگویا (۲۹۳،۱۵۳)، ساپورو (۱۷۴،۸۰۶)، کوبه (۹۸۲،۵۱۸)، کیوتو (۴۴۸،۳۷۷) نفر در سال ۱۹۹۴

سنگال	
	نام رسمی: جمهوری سنگال
	پایتخت: داکار (۱,۷۲۹,۸۰۰ نفر در سال ۱۹۹۲)
	تاریخ استقلال: ۱۹۶۰/۴/۴، از فرانسه
	مساحت: ۱۹۶,۷۲۲ کیلومتر مربع (هشتمادومین کشور جهان)
	جمعیت: ۹,۴۰۴,۰۰۰ نفر در سال ۱۹۹۷ (هفتماد و هشتمین کشور جهان)
	نوع حکومت: جمهوری چند حزبی با یک مجلس قانونگذاری
	رئیس حکومت: رئیس جمهور: عبد دیوف، از سال ۱۹۸۱
	رئیس دولت: نخست وزیر: حیب تیم، از سال ۱۹۹۱
	نژاد: قبایل وگوف ۲۴٪، فولانی - توکلور ۲۳٪، سرر ۱۵٪، دیولا ۵٪
	دین: مسلمان سنی ۹۴٪، مسیحی کاتولیک ۲٪
	زبان: فرانسوی، وگوف (زبانهای رسمی)
	واحد پول: فرانک سی اف = ۱۰۰ سانتیم؛ یک فرانک سی اف = ۶ ریال
	شهرهای مهم: نیش (۲۰۱,۳۵۰)، کاتولاک (۱۷۹,۸۹۴)، زیگبشور (۱۲۸,۸۳۱)، سن لونی (۱۲۵,۷۱۷) نفر در سال ۱۹۹۲

سلیمان، جزایر	
	نام رسمی: جزایر سلیمان
	پایتخت: هونیا (۳۵۰,۳۰۰ نفر در سال ۱۹۹۰)
	تاریخ استقلال: ۱۹۷۸/۷/۷، از انگلستان
	مساحت: ۲۸,۵۵۶ کیلومتر مربع (صد و چهارمین کشور جهان)
	جمعیت: ۴۱۱,۰۰۰ نفر در سال ۱۹۹۷ (صد و شصت و دومین کشور جهان)
	نوع حکومت: فرمانداری کل با یک مجلس قانونگذاری
	رئیس حکومت: ملکه الیزابت؛ فرماندار کل: سر موزس پیتاکانا، از سال ۱۹۹۴
	رئیس دولت: نخست وزیر: یارتولیبو اولوفا آلو، از سال ۱۹۹۷
	نژاد: ملانزیایی ۹۴٪، پلی نزیایی ۴٪، اروپایی ۴٪، آسیایی ۲٪
	دین: پروتستان ۷۷٪، کاتولیک ۱۹٪، بهایی ۴٪، آئیسمت ۲٪
	زبان: انگلیسی
	واحد پول: دلار سلیمان = ۱۰۰ سنت؛ یک دلار = ۸۵۲ ریال
	شهرهای مهم: گیزو (۳۰,۷۲۷)، آلوکی (۳۰,۲۶۲)، کیراکیرا (۲۰,۵۸۵)، بولا (۱۰,۹۱۳) نفر در سال ۱۹۸۶

سوئد	
	نام رسمی: پادشاهی سوئد
	پایتخت: استکهلم (۷۰۳,۶۲۷ نفر در سال ۱۹۹۵)
	تاریخ استقلال: دارای قدمت تاریخی
	مساحت: ۴۴۹,۹۶۲ کیلومتر مربع (پنجاهمین کشور جهان)
	جمعیت: ۸,۸۳۳,۰۰۰ نفر در سال ۱۹۹۷ (هشتمادومین کشور جهان)
	نوع حکومت: مشروطه سلطنتی با یک مجلس قانونگذاری و دولت پارلمانی
	رئیس حکومت: پادشاه: کارل شانزدهم گوستاو، از سال ۱۹۷۳
	رئیس دولت: نخست وزیر: گوران پرسون، از سال ۱۹۹۶
	نژاد: سوئدی ۹۰٪، فنلاندی ۲٪
	دین: لوتری ۸۹٪، کاتولیک ۱٪، ارتدوکس ۱٪، مسلمان ۰٫۸٪
	زبان: سوئدی
	واحد پول: کرون سوئد = ۱۰۰ اوره، یک کرون سوئد = ۳۸۵ ریال
	شهرهای مهم: گوته بورگ (۴۴۲,۵۵۳)، مالمو (۲۴۲,۷۰۶)، اوبسالا (۱۸۱,۱۹۱)، لینکوپینگ (۱۳۰,۴۸۹) نفر در سال ۱۹۹۵

سنت کیتس و نویس	
	نام رسمی: فدراسیون سنت کیتس و نویس
	پایتخت: باستیر (۱۸,۰۰۰ نفر در سال ۱۹۹۵)
	تاریخ استقلال: ۱۹۸۳/۹/۱۹، از انگلستان
	مساحت: ۲۶۲ کیلومتر مربع (صد و هشتاد و هشتمین کشور جهان)
	جمعیت: ۴۱,۸۰۰ نفر در سال ۱۹۹۷ (صد و هشتاد و هشتمین کشور جهان)
	نوع حکومت: فرمانداری کل با یک مجلس قانونگذاری
	رئیس حکومت: ملکه الیزابت؛ فرماندار کل: سر کاترین سیاستین، از سال ۱۹۹۶
	رئیس دولت: نخست وزیر: سر دنزیل داگلس، از سال ۱۹۹۵
	نژاد: سیاه پوست ۸۶٪، دورگه ۱۱٪، سفید پوست ۲٪
	دین: پروتستان ۷۶٪، کاتولیک ۱۰٪
	زبان: انگلیسی
	واحد پول: دلار کارابیب شرقی = ۱۰۰ سنت؛ یک دلار = ۱,۱۱۱ ریال
	شهرهای مهم: چارلس تاون (۱۰,۲۰۰ نفر در سال ۱۹۹۰)

سوازیلند	
	نام رسمی: پادشاهی سوازیلند
	پایتخت: امبابان (۵۲,۰۰۰ نفر در سال ۱۹۹۰)
	تاریخ استقلال: ۱۹۶۸/۹/۶، از انگلستان
	مساحت: ۱۷,۳۶۲ کیلومتر مربع (صد و پنجاهمین کشور جهان)
	جمعیت: ۱,۰۳۲,۰۰۰ نفر در سال ۱۹۹۷ (صد و پنجاهمین کشور جهان)
	نوع حکومت: سلطنتی با دو مجلس قانونگذاری
	رئیس حکومت: پادشاه: مسواتی سوم، از سال ۱۹۸۶
	رئیس دولت: نخست وزیر: میومیسو بازانیاس دلامینی، از سال ۱۹۹۳
	نژاد: سوازی ۸۲٪، زولو ۹٪، تنونگا ۵٪، هندی ۸٪
	دین: مسیحی ۸۷٪، باورهای قبیله ای اقوام بانتو
	زبان: انگلیسی، سوازی (زبانهای رسمی)
	واحد پول: لیلانگی = ۱۰۰ سنت؛ یک لیلانگی = ۷۵۹ ریال
	شهرهای مهم: مائزینی (۱۸۰,۰۸۲)، نهلانگانو (۲۰,۱۰۷)، پیگریک (۳,۲۲۳)، سینگی (۲,۲۷۱) نفر در سال ۱۹۸۶


سنت لوسیا	
	نام رسمی: سنت لوسیا
	پایتخت: کاستریس (۵۳,۸۸۳ نفر با حومه در سال ۱۹۹۲)
	تاریخ استقلال: ۱۹۷۹/۲/۲۲، از انگلستان
	مساحت: ۶۱۷ کیلومتر مربع (صد و هفتاد و هشتمین کشور جهان)
	جمعیت: ۱۴۸,۰۰۰ نفر در سال ۱۹۹۷ (صد و هفتاد و چهارمین کشور جهان)
	نوع حکومت: فرمانداری کل با دو مجلس قانونگذاری
	رئیس حکومت: ملکه الیزابت؛ فرماندار کل: جورج مالت، از سال ۱۹۹۶
	رئیس دولت: نخست وزیر: کنی آنتونی، از سال ۱۹۹۷
	نژاد: سیاه پوست ۸۷٪، دورگه ۱۱٪، هندی ۶٪، سفید پوست ۳٪
	دین: کاتولیک ۸۵٪، پروتستان ۱۱٪
	زبان: انگلیسی
	واحد پول: دلار کارابیب شرقی = ۱۰۰ سنت؛ یک دلار = ۱,۱۱۱ ریال
	شهرهای مهم: ویوفورت (۲۳,۴۰۰)، میکود (۱۵,۰۰۰)، سوفیر (۱۴,۰۰۰)، گروس آیلند (۱۱,۵۰۰) نفر در سال ۱۹۹۱

سوئیس	
	نام رسمی: کنفدراسیون سوئیس
	پایتخت: برن (۱۲۷,۴۶۹ نفر در سال ۱۹۹۵)
	تاریخ استقلال: دارای قدمت تاریخی
	مساحت: ۴۱,۲۹۳ کیلومتر مربع (صد و سومین کشور جهان)
	جمعیت: ۷,۱۱۶,۰۰۰ نفر در سال ۱۹۹۷ (نود و دومین کشور جهان)
	نوع حکومت: دولت فدرال با دو مجلس قانونگذاری
	رئیس حکومت: رئیس جمهور: آرنولد کولر، برای سال ۱۹۹۷
	رئیس دولت: رئیس جمهور: آرنولد کولر، برای سال ۱۹۹۷
	نژاد: سوئیس ۸۳٪، ایتالیایی ۵٪، اسپانیایی ۲٪، آلمانی ۱٪
	دین: کاتولیک ۶۱٪، پروتستان ۲۰٪، مسلمان ۲٪، یهودی ۰٫۳٪
	زبان: آلمانی، فرانسوی، ایتالیایی (زبانهای رسمی)
	واحد پول: فرانک سوئیس = ۱۰۰ راین سانتیم؛ یک فرانک = ۲۰۰۳۶ ریال
	شهرهای مهم: زوریخ (۳۳۳,۸۹۶)، بازل (۱۷۴,۰۰۷)، ژنو (۱۷۳,۵۴۹)، لوزان (۱۱۵,۸۷۸)، ویترنور (۸۷,۶۵۴)، سنت گالن (۷۱,۸۷۷) نفر در سال ۱۹۹۵

سنت وینسنت و گرنادین	
	نام رسمی: سنت وینسنت و گرنادین
	پایتخت: کینگزتاون (۲۶,۵۴۲ نفر با حومه در سال ۱۹۹۱)
	تاریخ استقلال: ۱۹۷۹/۱۰/۲۷، از انگلستان
	مساحت: ۳۸۹ کیلومتر مربع (صد و هشتاد و دومین کشور جهان)
	جمعیت: ۱۱۲,۰۰۰ نفر در سال ۱۹۹۷ (صد و هشتاد و هشتمین کشور جهان)
	نوع حکومت: فرمانداری کل با یک مجلس قانونگذاری
	رئیس حکومت: ملکه الیزابت؛ فرماندار کل: سر بویید جک، از سال ۱۹۸۹
	رئیس دولت: نخست وزیر: سر جیمز میچل، از سال ۱۹۸۲
	نژاد: سیاه ۶۵٪، دورگه ۱۹٪، هندی ۵٪، سفید ۵٪
	دین: پروتستان ۷۷٪، کاتولیک ۱۹٪
	زبان: انگلیسی
	واحد پول: دلار کارابیب شرقی = ۱۰۰ سنت؛ یک دلار = ۱,۱۱۱ ریال
	شهرهای مهم: ندارد

سودان	
	نام رسمی: جمهوری سودان
	پایتخت: خرتوم (خارتوم ۲۱۸,۲۷۶ نفر در سال ۱۹۸۳)
	تاریخ استقلال: ۱۹۵۶/۱/۱، از انگلستان و مصر
	مساحت: ۲,۵۰۵,۸۱۳ کیلومتر مربع (دومین کشور جهان)
	جمعیت: ۳۲,۵۹۴,۰۰۰ نفر در سال ۱۹۹۷ (سی و چهارمین کشور جهان)
	نوع حکومت: جمهوری اسلامی با یک مجلس قانونگذاری
	رئیس حکومت: رئیس جمهور: ژنرال عمر حسن احمد البشیر، از سال ۱۹۸۹
	رئیس دولت: رئیس جمهور: ژنرال عمر حسن احمد البشیر، از سال ۱۹۸۹
	نژاد: عرب ۲۹٪، دینکا ۱۱٪، نوبه ۸٪، بجا ۶٪، نور ۵٪
	دین: مسلمان سنی ۷۴٪، باورهای قبیله ای ۱۷٪، مسیحی ۸٪
	زبان: عربی (زبان رسمی)، انگلیسی، زبانهای حامی و نیلی
	واحد پول: دینار سودان = ۱۰۰ لیره (پوند) سودان؛ یک دینار = ۳۵ ریال
	شهرهای مهم: ام درمان (۵۲۶,۱۹۲)، بورت سودان (۲۰۶,۰۰۰)، وادملتی (۱۴۵,۰۰۰)، ایض (۱۳۷,۵۸۲)، قضاریف (۱۱۶,۸۷۶)، نیالا (۶۹۳,۱۱۱) نفر در سال ۱۹۸۳

سنگاپور	
	نام رسمی: جمهوری سنگاپور
	پایتخت: سنگاپور (۲,۹۸۹,۰۰۰ نفر در سال ۱۹۹۵)
	تاریخ استقلال: ۱۹۶۵/۸/۹، از مالزی
	مساحت: ۶۶۱ کیلومتر مربع (صد و هفتاد و پنجمین کشور جهان)
	جمعیت: ۳,۱۰۴,۰۰۰ نفر در سال ۱۹۹۷ (صد و شصت و هشتمین کشور جهان)
	نوع حکومت: جمهوری چند حزبی با یک مجلس قانونگذاری
	رئیس حکومت: رئیس جمهور: اونگ تنگ چنگ، از سال ۱۹۹۳
	رئیس دولت: نخست وزیر: گو، جوک تونگ، از سال ۱۹۹۰
	نژاد: چینی ۷۷٪، مالایی ۱۴٪، هندی و سری لانکایی ۷٪
	دین: بودایی و تائوئیست ۵۳٪، مسلمان ۱۵٪، مسیحی ۱۲٪
	زبان: انگلیسی، مالایی
	واحد پول: دلار سنگاپور = ۱۰۰ سنت؛ یک دلار سنگاپور = ۲,۴۲۲ ریال
	شهرهای مهم: ندارد

شیلی	
	نام رسمی: جمهوری شیلی
	پایتخت: سانتیاگو (۵,۰۶۵,۰۰۰ نفر با حومه در سال ۱۹۹۵)
	تاریخ استقلال: ۱۸۱۸/۹/۱۸ ، از اسپانیا
	مساحت: ۷۵۶,۶۲۶ کیلومتر مربع (سی و هفتمین کشور جهان)
	جمعیت: ۱۴,۵۸۳,۰۰۰ نفر در سال ۱۹۹۷ (شصتمین کشور جهان)
	نوع حکومت: جمهوری چند حزبی با دو مجلس قانونگذاری
	رئیس حکومت: رئیس جمهور: ادواردو فری، از ژانویه ۱۹۹۴
	رئیس دولت: رئیس جمهور: ادواردو فری، از ژانویه ۱۹۹۴
	نژاد: اروپایی الاصل و دورگه سرخ و سفید ۸۹٪، سرخپوست ۱۰٪
	دین: کاتولیک ۷۶٪، پروتستان ۱۳٪، آته ایست ۸٪
	زبان: اسپانیایی
	واحد پول: پیزو شیلی = ۱۰۰ ستاواو؛ یک پیزو شیلی = ۷ ریال
	شهرهای مهم: کونسپسیون (۳۵۰,۲۶۸)، وینیا دلمار (۳۲۲,۲۲۰)، الوپارایزو (۱۶۸,۲۸۲)، تالکاهوانو (۲۶۰,۹۱۵)، تموکو (۲۳۹,۳۴۰)، آنتوفاگاستا (۲۳۶,۷۳۰) نفر در ۱۹۹۵

سورینام	
	نام رسمی: جمهوری سورینام
	پایتخت: پاراماریبو (۲۰۰,۹۷۰ نفر در سال ۱۹۹۳)
	تاریخ استقلال: ۱۹۷۵/۱۱/۲۵ ، از هلند
	مساحت: ۱۶۳,۲۶۵ کیلومتر مربع (نود و یکمین کشور جهان)
	جمعیت: ۴۲۴,۰۰۰ نفر در سال ۱۹۹۷ (صد و شصتمین کشور جهان)
	نوع حکومت: جمهوری چند حزبی با یک مجلس قانونگذاری
	رئیس حکومت: رئیس جمهور: یولس وایدنوش، از سال ۱۹۹۶
	رئیس دولت: نخست وزیر: پره تانبارین راداکیشون، از سال ۱۹۹۶
	نژاد: کریول ۳۵٪، هندو پاکستانی ۲۳٪، اندونزیایی ۱۶٪، سیاه ۱۰٪
	دین: هندو ۲۶٪، کاتولیک ۲۲٪، مسلمان ۱۹٪، پروتستان ۱۸٪
	زبان: هلندی (زبان رسمی)، هندی، جاوه ای، انگلیسی
	واحد پول: گیلدر سورینام = ۱۰۰ سنت؛ یک گیلدر سورینام = ۷ ریال
	شهرهای مهم: نیونیکری، آپترا، آلیتا

صحرا	
	نام رسمی: جمهوری دموکراتیک عربی صحرا (تحت اشغال مغرب)
	پایتخت: العیون (۱۳۹,۰۰۰ نفر در سال ۱۹۹۰)
	تاریخ استقلال: ۱۹۷۶/۲/۲۷ ، از اسپانیا
	مساحت: ۲۵۲,۱۲۰ کیلومتر مربع (هفتاد و پنجمین کشور جهان)
	جمعیت: ۲۲۰,۰۰۰ نفر در سال ۱۹۹۷ (صد و هفتاد و یکمین کشور جهان)
	نوع حکومت: جمهوری دموکراتیک (که در تبعید تشکیل شده است)
	رئیس حکومت: رئیس جمهور: محمد عبدالعزیز، از سال ۱۹۸۲
	رئیس دولت: نخست وزیر: محفظ علی بیه، از سال ۱۹۹۵
	نژاد: عرب
	دین: مسلمان سنی ۱۰۰٪
	زبان: عربی، اسپانیایی، حسی
	واحد پول: -
	شهرهای مهم: نوادیو (پورت اتین)، داخله، یوکرع

سوریه	
	نام رسمی: جمهوری عربی سوریه
	پایتخت: دمشق (۱,۵۲۹,۹۳۲ نفر در سال ۱۹۹۴)
	تاریخ استقلال: ۱۹۴۶/۴/۱۷ ، از فرانسه
	مساحت: ۱۸۵,۱۸۰ کیلومتر مربع (هشتاد و هفتمین کشور جهان)
	جمعیت: ۱۵,۰۰۹,۰۰۰ نفر در سال ۱۹۹۷ (پنجاه و هفتمین کشور جهان)
	نوع حکومت: جمهوری با یک مجلس قانونگذاری
	رئیس حکومت: رئیس جمهور: حافظ اسد، از سال ۱۹۷۱
	رئیس دولت: نخست وزیر: محمود العزیز، از سال ۱۹۸۷
	نژاد: عرب ۸۸٪، کرد ۳٪
	دین: مسلمان (سنی ۷۴٪، علوی ۱۲٪)، مسیحی ۸٪، دروزی ۳٪
	زبان: عربی
	واحد پول: لیره سوریه = ۱۰۰ پیاستر؛ یک لیره سوریه = ۲۶۶ ریال
	شهرهای مهم: حلب (۱,۵۲۲,۰۰۰)، حمص (۵۵۸,۰۰۰)، لاذقیه (۳۰۳,۰۰۰)، قانیسلی (۱۶۵,۲۰۰)، رقه (۱۳۸,۰۰۰)، دیر الزور (۱۳۳,۰۰۰) نفر در سال ۱۹۹۴

عراق	
	نام رسمی: جمهوری عراق
	پایتخت: بغداد (۴,۰۴۴,۰۰۰ نفر با حومه در سال ۱۹۹۰)
	تاریخ استقلال: ۱۹۳۲/۱۰/۳ ، از انگلستان
	مساحت: ۴۳۸,۳۱۷ کیلومتر مربع (پنجاه و هفتمین کشور جهان)
	جمعیت: ۲۲,۲۱۹,۰۰۰ نفر در سال ۱۹۹۷ (چهل و سومین کشور جهان)
	نوع حکومت: جمهوری با یک مجلس قانونگذاری
	رئیس حکومت: رئیس جمهور: صدام حسین، از سال ۱۹۷۹
	رئیس دولت: رئیس جمهور: صدام حسین، از سال ۱۹۹۴
	نژاد: عرب ۷۷٪، کرد ۱۹٪، ترکمن ۱۷٪، آسوری ۸٪
	دین: مسلمان (شیعه ۶۲٪، سنی ۳۴٪)، مسیحی ۲٪
	زبان: عربی (زبان رسمی)، کردی، ترکی، آرامی، فارسی
	واحد پول: دینار عراق = ۱۰۰۰ فلس؛ یک دینار عراق = ۳۳۷ ریال
	شهرهای مهم: بصره (۶۱۶,۷۰۰)، موصل (۵۷۱,۰۰۰)، اربیل (۳۳۳,۹۰۰)، سلیمانیه (۲۷۹,۴۰۰)، نجف (۲۲۲,۶۰۰)، حله (۲۱۵,۳۰۰) نفر در سال ۱۹۸۵

سومالی	
	نام رسمی: سومالی
	پایتخت: موگادیشو (۷۰۰,۰۰۰ نفر در سال ۱۹۸۵)
	تاریخ استقلال: ۱۹۶۰ ، از ایتالیا و انگلستان
	مساحت: ۶۳۷,۶۵۷ کیلومتر مربع (چهل و یکمین کشور جهان)
	جمعیت: ۶,۸۷۰,۰۰۰ نفر در سال ۱۹۹۷ (نود و سومین کشور جهان)
	نوع حکومت: حکومت متمرکز و فراگیر وجود ندارد
	رئیس حکومت: رئیس جمهور بلامنزاع و قابل قبول همه طرفها وجود ندارد
	رئیس دولت: دولت یکپارچه و سراسری وجود ندارد
	نژاد: سومالیایی ۹۸٪، عرب ۱٪، بانتو ۴٪
	دین: مسلمان سنی ۹۹٪، مسیحی ۱٪
	زبان: سومالیایی، عربی (زبانهای رسمی)، انگلیسی
	واحد پول: شیلینگ سومالی = ۱۰۰ سنت؛ نرخ برابری جدید مشخص نیست.
	شهرهای مهم: هرجیسه (۹۰,۰۰۰)، کیسامبو (۸۶,۰۰۰)، بربره (۸۳,۰۰۰)، مرکا (۶۰,۰۰۰) نفر در سال ۱۹۸۴

عربستان سعودی	
	نام رسمی: پادشاهی عربستان سعودی
	پایتخت: ریاض (۱,۹۷۵,۰۰۰ نفر در سال ۱۹۹۰)
	تاریخ استقلال: ۱۹۳۲/۹/۲۳ ، از انگلستان
	مساحت: ۲,۲۴۰,۰۰۰ کیلومتر مربع (سیزدهمین کشور جهان)
	جمعیت: ۱۹,۰۷۲,۰۰۰ نفر در سال ۱۹۹۷ (چهل و نهمین کشور جهان)
	نوع حکومت: سلطنتی مطلقه با یک مجلس مشورتی انتصابی
	رئیس حکومت: پادشاه: فهد بن عبدالعزیز، از سال ۱۹۸۲
	رئیس دولت: پادشاه: فهد بن عبدالعزیز، از سال ۱۹۸۲
	نژاد: عرب سعودی ۷۷٪، فیلیپینی، بحرینی، مصری، یمنی، اردنی، ...
	دین: مسلمان (عمدتاً سنی) ۹۸٪، مسیحی، هندو
	زبان: عربی
	واحد پول: ریال سعودی = ۱۰۰ هلاله؛ یک ریال سعودی = ۷۹۹ ریال
	شهرهای مهم: جدّه (۱,۸۰۰,۰۰۰) نفر در سال ۱۹۸۵، مکه مکرمه (۵۵۰,۰۰۰)، طائف (۳۰۰,۰۰۰)، مدینه منوره (۲۹۰,۰۰۰)، دمام (۲۰۰,۰۰۰) نفر در سال ۱۹۸۰

سیرالئون	
	نام رسمی: جمهوری سیرالئون
	پایتخت: فری تاون (۶۶۹,۰۰۰ نفر با حومه در سال ۱۹۹۰)
	تاریخ استقلال: ۱۹۶۱/۴/۲۷ ، از انگلستان
	مساحت: ۷۱,۷۲۰ کیلومتر مربع (صد و هفدهمین کشور جهان)
	جمعیت: ۴,۴۲۴,۰۰۰ نفر در سال ۱۹۹۷ (صد و چهاردهمین کشور جهان)
	نوع حکومت: جمهوری با یک مجلس قانونگذاری
	رئیس حکومت: رئیس جمهور: الحاجی احمد نجان که، از سال ۱۹۹۶
	رئیس دولت: نخست وزیر: اکیم جبریل، از سال ۱۹۹۶
	نژاد: قبایل منته ۳۵٪، نمته ۲۲٪، لیمبا ۸٪، کونو ۵٪، فولانی ۴٪
	دین: مسلمان سنی ۶۰٪، باورهای قبیله ای ۳۰٪، مسیحی ۱۰٪
	زبان: انگلیسی (زبان رسمی)، زبانهای قبایل سودانی
	واحد پول: لئون = ۱۰۰ سنت؛ یک لئون = ۳ ریال
	شهرهای مهم: کونیدو (۸۲,۴۷۴)، بو (۵۹,۷۶۸)، کینتا (۵۲,۴۷۳)، ماکتی (۴۹,۴۷۳) نفر در سال ۱۹۸۵

عمان	
	نام رسمی: پادشاهی عمان
	پایتخت: مسقط (۱,۰۰۰,۰۰۰ نفر در سال ۱۹۹۱)
	تاریخ استقلال: دارای قدمت تاریخی
	مساحت: ۳۱۲,۴۵۷ کیلومتر مربع (هشتاد و سومین کشور جهان)
	جمعیت: ۲,۲۴۵,۰۰۰ نفر در سال ۱۹۹۷ (صد و دومین کشور جهان)
	نوع حکومت: سلطنتی مطلقه با یک مجلس مشورتی انتصابی
	رئیس حکومت: پادشاه: سلطان قابوس بن سعید، از سال ۱۹۷۰
	رئیس دولت: پادشاه: سلطان قابوس بن سعید، از سال ۱۹۷۰
	نژاد: عرب عمانی ۷۳٪، پاکستانی ۲۱٪، ایرانی، هندی، ...
	دین: مسلمان ۸۶٪، هندو ۱۳٪
	زبان: عربی
	واحد پول: ریال عمان = ۱۰۰ بیضا؛ یک ریال عمان = ۷۰۷۹۲ ریال
	شهرهای مهم: نزوی (۶۲,۸۸۰)، سماعیل (۴۴,۷۲۱) نفر در سال ۱۹۹۰
	صور (۳۰,۰۰۰)، صحار (۲۰,۰۰۰)، سلاله (۱۰,۰۰۰) نفر در سال ۱۹۸۲

سیشل	
	نام رسمی: جمهوری سیشل
	پایتخت: ویکتوریا (۲۴,۳۲۲ نفر در سال ۱۹۸۷)
	تاریخ استقلال: ۱۹۷۶/۶/۲۹ ، از انگلستان
	مساحت: ۴۵۴ کیلومتر مربع (صد و هفتاد و نهمین کشور جهان)
	جمعیت: ۷۷,۳۰۰ نفر در سال ۱۹۹۷ (صد و هشتاد و یکمین کشور جهان)
	نوع حکومت: جمهوری چند حزبی با یک مجلس قانونگذاری
	رئیس حکومت: رئیس جمهور: فرانس آلبر رنه، از سال ۱۹۷۷
	رئیس دولت: رئیس جمهور: فرانس آلبر رنه، از سال ۱۹۷۷
	نژاد: دورگ سیاه و سفید ۸۹٪، هندی ۵٪، ماداگاسکاری ۳٪، چینی ۲٪
	دین: کاتولیک ۸۸٪، سایر مسیحیان ۸٪، هندو ۴٪
	زبان: کریول (تلفیقی از زبانهای بومی و اروپایی)، انگلیسی، فرانسوی
	واحد پول: روپیه سیشل = ۱۰۰ سنت؛ یک روپیه سیشل = ۵۹۷ ریال
	شهرهای مهم: ندارد

فیلیپین	
	نام رسمی: جمهوری فیلیپین
	پایتخت: مانیل (۷,۸۳۰,۰۰۰ نفر با حومه در سال ۱۹۹۰)
	تاریخ استقلال: ۱۹۴۶/۷/۴، از آمریکا
	مساحت: ۳۰۰,۰۰۰ کیلومتر مربع (هفتمین کشور جهان)
	جمعیت: ۷۱,۵۳۹,۰۰۰ نفر در سال ۱۹۹۷ (چهارمین کشور جهان)
	نوع حکومت: جمهوری با دو مجلس قانونگذاری
	رئیس حکومت: جوزف استرادا، از سال ۱۹۹۸
	رئیس دولت: جوزف استرادا، از سال ۱۹۹۸
	نژاد: فیلیپینو ۸۰٪، چینی ۱۰٪، هندی ۵٪
	دین: کاتولیک ۸۲/۹٪، پروتستان ۸/۳٪، مسلمان ۴/۶٪
	زبان: فیلیپینو (براساس زبان تاکالوگ)، انگلیسی (زبانهای رسمی)
	واحد پول: پزو فیلیپین = ۱۰۰ ستاوارو؛ یک پزو فیلیپین = ۱۱۳ ریال
	شهرهای مهم: کوترونسیتی (۱,۶۶۶,۷۷۶)، داونو (۸۲۹,۹۳۷)، کالوکان (۷۶۳,۴۱۵)، سبو (۶۱۰,۴۱۷)، زامبوانگا (۴۲۲,۳۴۵) پاسای (۳۶۸,۳۱۶) نفر در سال ۱۹۹۰

قبرس	
	نام رسمی: جمهوری قبرس
	پایتخت: نیکوزیا (لفکوزیا) (۱۸۶,۴۰۰ نفر در سال ۱۹۹۲)
	تاریخ استقلال: ۱۹۶۰/۸/۱۶، از انگلستان
	مساحت: ۹,۲۵۱ کیلومتر مربع (صدوشصت و یکمین کشور جهان)
	جمعیت: ۶۶۲,۰۰۰ نفر در سال ۱۹۹۷ (صد و پنجاه و چهارمین کشور جهان)
	نوع حکومت: جمهوری چند حزبی با یک مجلس قانونگذاری
	رئیس حکومت: ریس جمهور: گلافوس کلریدس، از سال ۱۹۹۳
	رئیس دولت: ریس جمهور: گلافوس کلریدس، از سال ۱۹۹۳
	نژاد: یونانی تبار ۸۴/۱٪، ترک تبار ۱۲/۹٪، مارونی، ارمنی
	دین: ارتدوکس یونانی ۸۰٪، مسلمان (سنی) ۱۹٪، ارمنی، مارونی
	زبان: یونانی، ترکی (زبانهای رسمی)
	واحد پول: پوند قبرس = ۱۰۰ سنت؛ یک پوند قبرس = ۶۳۳۷ ریال
	شهرهای مهم: لیماسول (۱۱۳۳,۴۰۰)، لازاناکا (۶۴,۰۰۰)، پافوس (۳۴,۰۰۰) نفر در سال ۱۹۹۲

قرقیزستان	
	نام رسمی: جمهوری قرقیزستان
	پایتخت: بیشکک (۶۳۲,۰۰۰ نفر در سال ۱۹۹۱)
	تاریخ استقلال: ۱۹۹۱/۸/۳۱، از شوروی
	مساحت: ۱۹۸,۵۰۰ کیلومتر مربع (هشتادونهمین کشور جهان)
	جمعیت: ۴,۵۹۵,۰۰۰ نفر در سال ۱۹۹۷ (صد و یازدهمین کشور جهان)
	نوع حکومت: جمهوری چند حزبی با دو مجلس قانونگذاری
	رئیس حکومت: ریس جمهور: اصغر آقایف، از سال ۱۹۹۱
	رئیس دولت: نخست وزیر: عباس جمعه گل اف، از سال ۱۹۹۳
	نژاد: قرقیز ۷۵٪، روس ۱۶٪، ازبک ۱۳/۴٪، اوکراینی ۲/۸٪
	دین: مسلمان (سنی حنفی)؛ ارتدوکس، بودایی
	زبان: قرقیزی، روسی (زبانهای رسمی)، ازبکی
	واحد پول: سوم قرقیزستان = ۱۰۰ تین؛ یک سوم قرقیزستان = ۲۶۴ ریال
	شهرهای مهم: اوش (۲۱۹,۱۰۰)، جلال آباد (۷۹,۹۰۰)، توتماق (۷۱,۲۰۰)، ایسبک کول (۶۴,۳۰۰)، فرایالتا (۵۵,۰۰۰) نفر در سال ۱۹۹۱

قزاقستان	
	نام رسمی: جمهوری قزاقستان
	پایتخت: آق مولا (۲۸۶,۰۰۰ نفر)؛ آلماتی (۱,۱۵۶,۲۰۰ نفر در سال ۱۹۹۱)
	تاریخ استقلال: ۱۹۹۱/۱۲/۱۶، از شوروی
	مساحت: ۲,۷۱۷,۳۰۰ کیلومتر مربع (نهمین کشور جهان)
	جمعیت: ۱۶,۵۵۴,۰۰۰ نفر در سال ۱۹۹۷ (پنجاه و چهارمین کشور جهان)
	نوع حکومت: جمهوری با دو مجلس قانونگذاری
	رئیس حکومت: ریس جمهور: نورسلطان نظربایف، از سال ۱۹۹۱
	رئیس دولت: نخست وزیر: نورلان باگیبایف، از سال ۱۹۹۷
	نژاد: قزاق ۴۳/۲٪، روس ۳۶/۴٪، اوکراینی ۵/۲٪، آلمانی ۴/۱٪
	دین: مسلمان سنی، ارتدوکس، کاتولیک، پروتستان، بودایی
	زبان: قزاقی (زبان ملی)، روسی
	واحد پول: تنگه = ۱۰۰ تین؛ یک تنگه = ۶۲۵ ریال
	شهرهای مهم: قراغاندی (۶,۰۸۰,۶۰۰)، چیمکنت (۴۳۸,۸۰۰)، سمنی (۳۴۸,۷۰۰)، یاولودار (۳۴۲,۵۰۰)، اوسکمن (۳۲۵,۰۰۰)، ژامبیل (۳۱۰,۰۰۰) نفر در سال ۱۹۹۱

قطر	
	نام رسمی: دولت قطر
	پایتخت: دوحه (۲۹۳,۰۰۰ نفر با حومه در سال ۱۹۹۰)
	تاریخ استقلال: ۱۹۷۱/۹/۳، از انگلستان
	مساحت: ۱۱,۴۳۷ کیلومتر مربع (صد و پنجاه و هفتمین کشور جهان)
	جمعیت: ۵۶۱,۰۰۰ نفر در سال ۱۹۹۷ (صد و پنجاه و هفتمین کشور جهان)
	نوع حکومت: سلطنتی مطلقه (شیخ نشین)
	رئیس حکومت: امیر: شیخ حمد بن خلیفه آل ثانی، از سال ۱۹۹۵
	رئیس دولت: امیر: شیخ حمد بن خلیفه آل ثانی، از سال ۱۹۹۵
	نژاد: هندو پاکستانی ۳۴٪، عرب غیر قطری ۲۵٪، قطری ۲۰٪، ایرانی ۱۶٪
	دین: مسلمان (اکثر سنی) ۹۲/۴٪، مسیحی ۵/۹٪، هندو ۱/۱٪، بهایی ۲/۲٪
	زبان: عربی (زبان رسمی)، فارسی، اردو
	واحد پول: ریال قطر = ۱۰۰ درهم؛ یک ریال قطر = ۸۲۲ ریال
	شهرهای مهم: ریان (۴۱,۶۰۰)، ورکه (۱۳,۱۶۰)، ام سعید (۶,۱۰۰) نفر در سال ۱۹۸۶

گنا	
	نام رسمی: جمهوری گنا
	پایتخت: اکرا (۱,۹۰۰,۰۰۰ نفر با حومه در سال ۱۹۹۲)
	تاریخ استقلال: ۱۹۵۷/۳/۶، از انگلستان
	مساحت: ۲۳۸,۵۳۷ کیلومتر مربع (هفتادونهمین کشور جهان)
	جمعیت: ۱۸,۱۰۱,۰۰۰ نفر در سال ۱۹۹۷ (پنجاه و سومین کشور جهان)
	نوع حکومت: جمهوری چند حزبی با یک مجلس قانونگذاری
	رئیس حکومت: ریس جمهور: جری جان راولینگز، از سال ۱۹۸۲
	رئیس دولت: ریس جمهور: جری جان راولینگز، از سال ۱۹۸۲
	نژاد: قبایل آکان ۷۵/۴٪، موسی ۱۶٪، آوه ۱۲٪، گادانگمه ۷/۸٪
	دین: پروتستان ۲۰٪، باورهای قبیله ای ۲۱٪، کاتولیک ۲۰٪، مسلمان ۱/۶٪
	زبان: انگلیسی
	واحد پول: سدی = ۱۰۰ پساو؛ یک سدی = ۳ ریال
	شهرهای مهم: کوماسی (۳۸۵,۰۰۰)، تمالی (۱۵۱,۰۰۰)، تما (۱۱۰,۰۰۰)، سکوندی و تاکوادی (بامم) ۱۰۴,۰۰۰ نفر در سال ۱۹۸۸

فرانسه	
	نام رسمی: جمهوری فرانسه
	پایتخت: پاریس (۹,۳۲۰,۰۰۰ نفر با حومه در سال ۱۹۹۰)
	تاریخ استقلال: دارای قدمت تاریخی
	مساحت: ۵۴۳,۹۶۵ کیلومتر مربع (چهل و هفتمین کشور جهان)
	جمعیت: ۵۸,۶۱۶,۰۰۰ نفر در سال ۱۹۹۷ (بیست و یکمین کشور جهان)
	نوع حکومت: جمهوری چند حزبی با دو مجلس قانونگذاری
	رئیس حکومت: ریس جمهور: ژاک شیراک، از سال ۱۹۹۵
	رئیس دولت: نخست وزیر: لیونل روسین، از سال ۱۹۹۷
	نژاد: فرانسوی ۹۳/۶٪، پرتغالی ۱/۱٪، الجزایری ۱/۱٪، مغربی ۱/۱٪، ایتالیایی ۱/۴٪
	دین: کاتولیک ۸۱٪، مسلمان ۵/۲٪، پروتستان ۱/۶٪، یهودی ۱/۲٪
	زبان: فرانسوی
	واحد پول: فرانک فرانسه = ۱۰۰ سانتیم؛ یک فرانک فرانسه = ۴۹۵ ریال
	شهرهای مهم: مارس (۸۰۷,۷۲۶)، لیون (۴۲۲,۴۴۴)، تولوز (۳۶۵,۹۳۳)، نیس (۳۴۵,۶۷۴)، استراسبورگ (۲۵۵,۹۳۷)، نانت (۲۵۲,۰۲۹) نفر در سال ۱۹۹۰

فلسطین	
	نام رسمی: سرزمین فلسطین بین سالهای ۱۵۱۷ تا جنگ جهانی اول توسط دولت عثمانی اداره می شد و از آن پس تحت قیمومت انگلیس درآمد. از اواخر قرن نوزدهم با اوج گیری نهضت صهیونیسم و گسترش موج مهاجرت یهودیان به فلسطین، نسبت جمعیت یهودیان رو به افزایش گذاشت و از ۵٪ در سال ۱۸۸۰ به ۳۳٪ کل جمعیت در سال ۱۹۴۷ رسید. در پی تشدید اختلافات و درگیریها میان اعراب و صهیونیستها، طرحی در سازمان ملل به تصویب رسید که به موجب آن سرزمین فلسطین به دو قسمت یهودی و عرب نشین تقسیم می شد. طبق این طرح ۲۷/۵۶٪ از کل اراضی فلسطین به یهودیان و بقیه به اعراب واگذار میگردد. در سال ۱۹۴۸، یک روز پس از خروج نیروهای انگلیسی، دولت اسرائیل اعلام موجودیت نمود و در طی مدت کوتاهی ۷۸٪ از خاک فلسطین را به اشغال خود درآورد. در اثر فقدان یک موجودیت ملی فلسطینی، اداره نوار غزه به مصر، و کرانه باختری به اردن واگذار گردید که این مناطق نیز در سال ۱۹۴۷ به اشغال رژیم صهیونیستی درآمد.
	سرزمین فلسطین حدود ۲۷,۰۰۰ کیلومتر مربع وسعت (صد و چهل و پنجمین کشور جهان) و ۷,۵۹۹,۰۰۰ نفر جمعیت (هشتادونهمین کشور جهان) دارد. طی سالهای اخیر رژیم صهیونیستی پذیرفته است که به کرانه غربی و نوار غزه (با ۲۵۷ کیلومتر مربع وسعت و ۲,۲۱۳,۰۰۰ نفر جمعیت) که اکثریت مطلق ساکنان آن را فلسطینیان تشکیل میدهند خودمختاری محدود اعطاء کند. اگرچه سازمان آزادیبخش فلسطین (ساف) با اسفندی توافقنامه اسلو، این امر را پذیرفته است، ولی در سرزمینهای اشغالی اعتراضات زیادی علیه این توافقنامه ابراز شده و در عین حال بیشتر مفاد توافقنامه نیز در زمان بندی آن اجرا نشده با به صورت ناقص اجرا شده است.

فنلاند	
	نام رسمی: جمهوری فنلاند
	پایتخت: هلسینکی (۵۱۵,۷۶۵ نفر در سال ۱۹۹۲)
	تاریخ استقلال: ۱۹۱۷/۱۲/۶، از روسیه
	مساحت: ۳۳۸,۱۴۵ کیلومتر مربع (شصت و سومین کشور جهان)
	جمعیت: ۵,۱۴۵,۰۰۰ نفر در سال ۱۹۹۷ (صد و چهارمین کشور جهان)
	نوع حکومت: جمهوری چند حزبی با یک مجلس قانونگذاری
	رئیس حکومت: ریس جمهور: ماری آلتساری، از سال ۱۹۹۲
	رئیس دولت: نخست وزیر: پائو لیپونن، از سال ۱۹۹۵
	نژاد: فین (فنلاندی) ۹۳/۵٪، سوئدی ۵/۹٪
	دین: پروتستان لوتری ۷۸/۵٪، ارتدوکس ۱/۱٪، بدون دین ۱/۲٪
	زبان: فنلاندی و سوئدی (زبانهای رسمی)
	واحد پول: مارک فنلاند = ۱۰۰ پنی؛ یک مارک فنلاند = ۶۲۵ ریال
	شهرهای مهم: اسبو (۱۸۶,۵۰۷)، تامپره (۱۷۰,۲۵۱)، وانتا (۱۶۴,۳۷۶)، تورکو (۱۶۲,۳۷۰)، اولو (۱۰۴,۳۰۰)، لائی (۹۴,۱۶۰) نفر در سال ۱۹۹۲

فجی	
	نام رسمی: جمهوری فجی
	پایتخت: سووا (۲۰۰,۰۰۰ نفر با حومه در سال ۱۹۹۰)
	تاریخ استقلال: ۱۹۷۰/۱۰/۱۰، از انگلستان
	مساحت: ۱۸۰,۳۷۶ کیلومتر مربع (صد و پنجاه و دومین کشور جهان)
	جمعیت: ۷۷۸,۰۰۰ نفر در سال ۱۹۹۷ (صد و پنجاه و دومین کشور جهان)
	نوع حکومت: جمهوری با دو مجلس قانونگذاری
	رئیس حکومت: ریس جمهور: راتو سیرکامیسه مارا، از سال ۱۹۹۲
	رئیس دولت: نخست وزیر: سینی ونی رابوکا، از سال ۱۹۹۲
	نژاد: فیجیایی (ملازیمایی) ۵۰٪، هندی ۲۴/۸٪
	دین: مسیحی ۵۳٪، هندو ۲۳/۸٪، مسلمان ۷/۸٪، سیک ۰/۷٪
	زبان: انگلیسی، فیجیایی (زبانهای رسمی)، هندی
	واحد پول: دلار فیجی = ۱۰۰ سنت؛ یک دلار فیجی = ۲۱۰۵ دینال
	شهرهای مهم: لاونوتوکا (۲۸,۷۲۸)، لامی (۸,۶۰۱)، نادی (۷,۶۷۹)، امیا (۵,۵۱۸) نفر در سال ۱۹۸۶

کره شمالی	
نام رسمی:	جمهوری دموکراتیک خلق کره
پایتخت:	پيونگ (بانگ) ۲,۳۵۵,۰۰۰ نفر در سال ۱۹۸۷
تاریخ استقلال:	۱۹۴۸/۹/۹ تشکیل کره شمالی
مساحت:	۱۲۰,۵۳۸ کیلومتر مربع (نودوششمین کشور جهان)
جمعیت:	۲۴,۳۱۷,۰۰۰ نفر در سال ۱۹۹۷ (سی و نهمین کشور جهان)
نوع حکومت:	جمهوری سوسیالیستی تک حزبی با یک مجلس قانونگذاری
رئیس حکومت:	رئیس جمهور: کیم جونگ ایل، از سال ۱۹۹۴
رئیس دولت:	نخست وزیر: هوگ سونگ نام، از سال ۱۹۹۷
نژاد:	کره ای ۹۹/۸٪، چینی ۰/۲٪
دین:	آته نیست و بدون دین ۶۸٪، باورهای سنتی ۱۵/۶٪، چوندوگيو ۱۳/۹٪
زبان:	کره ای
واحد پول:	وون کره شمالی = ۱۰۰ چون = یک وون = ۱۳۹۲ ریال
شهرهای مهم:	ماهپونگ (۷۰۱,۰۰۰)، چونگبین (۵۲۰,۰۰۰)، نامپو (۳۷۰,۰۰۰)، سینویجو (۲۸۹,۰۰۰)، وئسان (۲۷۴,۰۰۰)، کانگبه (۲۱۱,۰۰۰) نفر در سال ۱۹۸۷

کستاریکا	
نام رسمی:	جمهوری کستاریکا
پایتخت:	سان خوزه (۳۱۳,۴۴۰) نفر در سال ۱۹۹۴
تاریخ استقلال:	۱۸۲۱/۹/۱۵، از اسپانیا
مساحت:	۵۱,۱۰۰ کیلومتر مربع (صدویست و ششمین کشور جهان)
جمعیت:	۳,۴۸۰,۰۰۰ نفر در سال ۱۹۹۷ (صد و بیست و دومین کشور جهان)
نوع حکومت:	جمهوری چند حزبی با یک مجلس قانونگذاری
رئیس حکومت:	رئیس جمهور: خوزه ماریا فیگورس، از سال ۱۹۹۴
رئیس دولت:	رئیس جمهور: خوزه ماریا فیگورس، از سال ۱۹۹۴
نژاد:	سفیدپوست ۸۷٪، دورگه سرخ و سفید ۷٪، سیاه و دورگه سیاه و سفید ۳٪
دین:	کاتولیک ۸۹٪، پروتستان ۸٪
زبان:	اسپانیایی
واحد پول:	کولون = ۱۰۰ سنتیمو؛ یک کولون = ۱۵ ریال
شهرهای مهم:	آلاخوتلا (۱۶۸,۵۰۰)، کارتاگو (۱۱۵,۹۵۰)، پورتاناس (۹۸,۲۴۰)، لیون (۷۳,۵۳۰)، هرديا (۷۱,۸۲۰)، لیریا (۳۹,۱۷۰) نفر با حومه در سال ۱۹۹۴

کلمبیا	
نام رسمی:	جمهوری کلمبیا
پایتخت:	بوگوتا (۵,۲۳۷,۶۳۵) نفر در سال ۱۹۹۵
تاریخ استقلال:	۱۸۱۰/۷/۲۰، از اسپانیا
مساحت:	۱,۱۴۱,۷۲۸ کیلومتر مربع (بیست و پنجمین کشور جهان)
جمعیت:	۳۶,۲۰۰,۰۰۰ نفر در سال ۱۹۹۷ (سی و امین کشور جهان)
نوع حکومت:	جمهوری چند حزبی با دو مجلس قانونگذاری
رئیس حکومت:	رئیس جمهور: آندرس پاسترانا، از سال ۱۹۹۸
رئیس دولت:	رئیس جمهور: آندرس پاسترانا، از سال ۱۹۹۸
نژاد:	دورگه سرخ و سفید ۵۸٪، سفید ۲۰٪، دورگه سفید و سیاه ۱۴٪
دین:	کاتولیک ۹۵٪، پروتستان ۱٪
زبان:	اسپانیایی (زبان رسمی)، کچوا، چیچا
واحد پول:	پزو کلمبیا = ۱۰۰ سنتاوا = ۱۰۰ پزو کلمبیا = ۲۸۶ ریال
شهرهای مهم:	کالی (۱,۷۱۸,۸۷۱)، مدلین (۱,۶۲۱,۳۵۶)، بارانکیا (۱,۰۴۴,۲۵۵)، کارتاخنا (۷۴۵,۶۸۹)، کوکوتا (۴۷۲,۰۰۰)، بوکارامانگا (۳۶۰,۰۰۰) نفر در سال ۱۹۹۵

کنگو (کنگو برازاویل)	
نام رسمی:	جمهوری کنگو
پایتخت:	برازاویل (۹۳۷,۶۰۰) نفر در سال ۱۹۹۲
تاریخ استقلال:	۱۹۶۰/۸/۱۵، از فرانسه
مساحت:	۳۴۲,۰۰۰ کیلومتر مربع (شصت و دومین کشور جهان)
جمعیت:	۲,۵۸۳,۰۰۰ نفر در سال ۱۹۹۷ (صد و سی و یکمین کشور جهان)
نوع حکومت:	جمهوری چند حزبی با دو مجلس قانونگذاری
رئیس حکومت:	رئیس جمهور: پاسکال لیسوبا، از سال ۱۹۹۲
رئیس دولت:	نخست وزیر: برنار کوله لاس، از سال ۱۹۹۷
نژاد:	قبایل کنگو ۵۲٪، تکه ۱۷٪، امبوشی ۱۱٪، امبته ۵٪، پونو ۳٪
دین:	کاتولیک ۵۴٪، پروتستان ۲۴/۹٪، آئیمست ۱۹٪
زبان:	فرانسوی (زبان رسمی)، لینگالا، کیکونگو، تکه
واحد پول:	فرانک سی اف آ = ۱۰۰ سانتیم؛ یک فرانک سی اف آ = ۶ ریال
شهرهای مهم:	پوانت نوآر (۵۷۶,۲۰۶)، لوبومو (۸۳,۶۰۵)، انکایی (۴۲,۴۶۵)، موسنجر (۱۶,۲۰۵) نفر در سال ۱۹۹۲

کنگو کینشاسا (زئیر)	
نام رسمی:	جمهوری دموکراتیک کنگو
پایتخت:	کینشاسا (۴,۶۵۵,۳۱۳) نفر در سال ۱۹۹۴
تاریخ استقلال:	۱۹۶۰/۶/۳۰، از بلژیک
مساحت:	۲,۳۴۴,۸۸۵ کیلومتر مربع (دوازدهمین کشور جهان)
جمعیت:	۴۶,۶۷۴,۰۰۰ نفر در سال ۱۹۹۷ (بیست و پنجمین کشور جهان)
نوع حکومت:	جمهوری دموکراتیک انتقالی
رئیس حکومت:	رئیس جمهور: لوران کابیلا، از سال ۱۹۹۷
رئیس دولت:	رئیس جمهور: لوران کابیلا، از سال ۱۹۹۷
نژاد:	سیاهپوستان قبایل باتو ۸۰٪، قبایل سودانی ۱۸٪
دین:	کاتولیک ۲۲٪، پروتستان ۲۵٪، سایر مسیحیان ۱۵٪، مسلمان ۲٪
زبان:	فرانسوی (زبان رسمی)، سواحلی، لوبا، کیکونگو، لینگولا
واحد پول:	زئیر جدید = ۱۰۰ ماکوتا = ۱۰۰ زئیر جدید = ۷/۶ ریال
شهرهای مهم:	لوبومباشی (۸۵۱,۳۸۱)، امبوجی مانی (۸۰۶,۴۷۵)، کینشاسا (۴۱۷,۵۱۷)، کانگا (۲۹۳,۰۳۰)، لیکاسی (۲۹۹,۰۰۰)، بوما (۲۶۰,۰۰۰) نفر در سال ۱۹۹۴

کامبوج	
نام رسمی:	پادشاهی کامبوج
پایتخت:	پنوم پن (۹۲۰,۰۰۰) نفر در سال ۱۹۹۴
تاریخ استقلال:	۱۹۵۳/۴/۱۷، از فرانسه
مساحت:	۱۸۱,۰۳۵ کیلومتر مربع (هشتاد و هشتمین کشور جهان)
جمعیت:	۱۰,۳۸۵,۰۰۰ نفر در سال ۱۹۹۷ (هفتاد و دومین کشور جهان)
نوع حکومت:	'مشروطه سلطنتی با یک مجلس قانونگذاری
رئیس حکومت:	پادشاه: نورودم سیهانوک، از سال ۱۹۹۳
رئیس دولت:	نخست وزیر: هون سن، از سال ۱۹۹۳
نژاد:	خمیر ۷۸/۶٪، ویتنامی ۵/۵٪، چینی ۳/۱٪، چام ۲/۳٪
دین:	بودایی ۹۵٪، مسلمان ۲٪
زبان:	خمیری (زبان رسمی)، فرانسوی، ویتنامی
واحد پول:	ریل = ۱۰۰ سن؛ ۱۰۰ ریل = ۱۱۵ ریال
شهرهای مهم:	باتام بانگ (۹۴,۴۰۰)، سیمرتاب (۷۶,۴۰۰)، کامپونگ سوم (۷۵,۰۰۰)، پری ونگ (۴۱,۵۰۰)، تانجان (۳۴,۹۰۰) نفر در سال ۱۹۹۰

کامرون	
نام رسمی:	جمهوری کامرون
پایتخت:	یاوندنه (۸۰۰,۰۰۰) نفر در سال ۱۹۹۲
تاریخ استقلال:	۱۹۶۰/۱/۱، از فرانسه
مساحت:	۴۷۵,۴۴۲ کیلومتر مربع (پنجاه و دومین کشور جهان)
جمعیت:	۱۴,۶۷۸,۰۰۰ نفر در سال ۱۹۹۷ (پنجاه و نهمین کشور جهان)
نوع حکومت:	جمهوری چند حزبی با یک مجلس قانونگذاری
رئیس حکومت:	رئیس جمهور: پل بیه، از سال ۱۹۸۲
رئیس دولت:	نخست وزیر: پیر موسونگه مافانی، از سال ۱۹۹۶
نژاد:	بیش از ۲۰۰ قبیله از طایف سیاه باتو و سودانی، فرانسوی ۰/۲٪
دین:	کاتولیک ۳۲/۷٪، آئیمست ۲۶٪، مسلمان ۲۲٪، پروتستان ۱۷/۵٪
زبان:	فرانسوی، انگلیسی (زبانهای رسمی)، گویش های باتو و سودانی
واحد پول:	فرانک سی اف آ = ۱۰۰ سانتیم؛ یک فرانک سی اف آ = ۶ ریال
شهرهای مهم:	دوالا (۱,۳۲۲,۰۰۰)، گاروا (۱۶۰,۰۰۰)، ماروا (۱۴۰,۰۰۰)، بافوسام (۱۲۰,۰۰۰) نفر در سال ۱۹۹۳

کانادا	
نام رسمی:	کانادا
پایتخت:	اتاوا (۹۸۰,۰۰۰) نفر با حومه در سال ۱۹۹۴
تاریخ استقلال:	۱۸۶۷/۷/۱، از انگلستان
مساحت:	۹,۹۷۰,۰۶۱ کیلومتر مربع (دومین کشور بزرگ جهان)
جمعیت:	۳۰,۲۸۷,۰۰۰ نفر در سال ۱۹۹۷ (سی و دومین کشور جهان)
نوع حکومت:	فرمانداری کل با دو مجلس قانونگذاری
رئیس حکومت:	ملکه الیزابت؛ فرماندار کل: سر رومن لویلان، از سال ۱۹۹۵
رئیس دولت:	نخست وزیر: جان کرتین، از سال ۱۹۹۳
نژاد:	فرانسوی ۲۲/۸٪، انگلیسی ۲۰/۸٪، آلمانی ۳/۴٪، ایتالیایی ۲/۸٪، چینی ۲/۲٪
دین:	مسیحی ۸۳/۵٪، یهودی ۱/۲٪، مسلمان ۱٪، بودایی ۰/۷٪، هندو ۰/۶٪
زبان:	انگلیسی، فرانسوی (زبانهای رسمی)
واحد پول:	دلار کانادا = ۱۰۰ سنت؛ یک دلار کانادا = ۲۱۸۹ ریال
شهرهای مهم:	تورنتو (۴,۱۰۰,۰۰۰)، مونترآل (۳,۳۰۰,۰۰۰)، وانکوور (۱,۷۰۰,۰۰۰)، ادمونتون (۸۹۷,۰۰۰)، کالگاری (۸۱۴,۰۰۰)، وینیپگ (۶۶۲,۰۰۰) نفر با حومه در سال ۱۹۹۴


کرواسی	
نام رسمی:	جمهوری کرواسی
پایتخت:	زاگرب (۹۳۰,۸۰۰) نفر با حومه در سال ۱۹۹۱
تاریخ استقلال:	۱۹۹۱/۶/۲۵، از یوگسلاوی
مساحت:	۵۶,۵۳۸ کیلومتر مربع (صد و بیست و چهارمین کشور جهان)
جمعیت:	۴,۷۷۴,۰۰۰ نفر در سال ۱۹۹۷ (صد و هفتمین کشور جهان)
نوع حکومت:	جمهوری چند حزبی با دو مجلس قانونگذاری
رئیس حکومت:	رئیس جمهور: فرانچو توجمان، از سال ۱۹۹۲
رئیس دولت:	نخست وزیر: زلاتکو ماتسا، از سال ۱۹۹۵
نژاد:	کروات ۷۸/۱٪، صرب ۱۲/۲٪، بوسنیایی ۹/۹٪، مجار ۵/۵٪
دین:	کاتولیک ۷۶/۵٪، ارتدوکس ۱۱٪، پروتستان ۱/۴٪، مسلمان ۱/۲٪
زبان:	کرواتی
واحد پول:	کونا = ۱۰۰ لیلیا؛ یک کونا = ۵۴۲ ریال
شهرهای مهم:	اسپلیت (۱,۸۹,۳۸۸)، رییکا (۱۶۷,۸۶۴)، اوسیک (۱۰۴,۷۶۱)، زادار (۷۶,۳۳۳)، پولا (۶۲,۳۷۸)، کارلواتس (۶۰,۰۰۰) نفر در سال ۱۹۹۱

کره جنوبی	
نام رسمی:	جمهوری کره
پایتخت:	ستول (۱,۰۷۲,۹۰۰) نفر در سال ۱۹۹۴
تاریخ استقلال:	۱۹۴۸/۸/۱۵، تشکیل جمهوری
مساحت:	۹۹,۳۹۲ کیلومتر مربع (صد و هفتمین کشور جهان)
جمعیت:	۴۵,۶۲۸,۰۰۰ نفر در سال ۱۹۹۷ (بیست و ششمین کشور جهان)
نوع حکومت:	جمهوری چند حزبی با یک مجلس قانونگذاری
رئیس حکومت:	رئیس جمهور: کیم دای جونگ، از سال ۱۹۹۸
رئیس دولت:	نخست وزیر: کیم جونگ گیل، از سال ۱۹۹۸
نژاد:	کره ای ۹۹/۹٪
دین:	پروتستان ۳۲٪، کنفیوسی ۲۲/۶٪، بودایی ۲۰٪، کاتولیک ۶/۷٪، بودایی وون ۲/۲٪
زبان:	کره ای
واحد پول:	وون کره جنوبی = ۱۰۰ چون = ۱۰۰ وون = ۳۱۳ ریال
شهرهای مهم:	پوسان (۳,۸۶۸,۰۰۰)، تانگو (۲,۳۱۵,۰۰۰)، اینچون (۲,۱۴۴,۰۰۰)، کوانگجو (۱,۰۲۵,۰۰۰)، تانجون (۱,۱۹۴,۰۰۰) نفر در سال ۱۹۹۳

کیریباتی (کیریباتس)

	نام رسمی: جمهوری کیریباتی (کیریباتس)
	پایتخت: بایرکی (۲۵،۱۵۴ نفر با حومه در سال ۱۹۹۰)
	تاریخ استقلال: ۱۹۷۹/۷/۱۲، از انگلستان
	مساحت: ۸۱۱ کیلومتر مربع (صدو هفتاد و هشتاد و پنج کشور جهان)
	جمعیت: ۸۲،۴۰۰ نفر در سال ۱۹۹۷ (صدو هشتاد و هشتاد و پنج کشور جهان)
	نوع حکومت: جمهوری با یک مجلس قانونگذاری
	رئیس حکومت: رئیس جمهور: تیوروو تیتو، از سال ۱۹۹۴
	رئیس دولت: رئیس جمهور: تیوروو تیتو، از سال ۱۹۹۴
	نژاد: میکرونزیایی ۹/۹٪، پلی نزیایی، چینی، اروپایی
	دین: کاتولیک ۲۸/۵٪، پروتستان ۴۸/۳٪، بومی ۲/۴٪
	زبان: انگلیسی، کیریباتی
	واحد پول: دلار استرالیا = ۱۰۰ سنت؛ یک دلار استرالیا = ۲۲۰۷ ریال
	شهرهای مهم: تدارو

کابون

	نام رسمی: جمهوری کابون
	پایتخت: لیبرویل (۴۲۰،۰۰۰ نفر در سال ۱۹۹۳)
	تاریخ استقلال: ۱۹۶۰/۸/۱۷، از فرانسه
	مساحت: ۲۶۷،۶۶۷ کیلومتر مربع (هفتاد و چهارمین کشور جهان)
	جمعیت: ۱،۱۹۰،۰۰۰ نفر در سال ۱۹۹۷ (صد و شصت و هفتمین کشور جهان)
	نوع حکومت: جمهوری چند حزبی با یک مجلس قانونگذاری
	رئیس حکومت: رئیس جمهور: حاج عمر بونگو، از سال ۱۹۶۷
	رئیس دولت: نخست وزیر: پائولین اویامه نگوما، از سال ۱۹۹۴
	نژاد: قبایل فانگ ۵/۳۵٪، میگونگه ۱/۱۵٪، مینه ۲/۱۴٪، پوتو ۵/۱۱٪
	دین: مسیحی ۵/۹۶٪ (کاتولیک ۶۵٪)، آئینست ۲٪، مسلمان ۱٪
	زبان: فرانسوی (زبان رسمی)، گویش های مختلف زبان بانتو
	واحد پول: فرانک سی اف آ = ۱۰۰ سانتیم؛ یک فرانک سی اف آ = ۶ ریال
	شهرهای مهم: پورژانتس (۷۸،۲۲۵)، فرانک ویل (۷۵،۰۰۰ نفر در سال ۱۹۹۳)، لامبرنی (۲۴،۰۰۰)، مولندا (۲۳،۰۰۰ نفر در سال ۱۹۸۸)



گامبیا

	نام رسمی: جمهوری گامبیا
	پایتخت: بانجول (۱۵۰،۰۰۰ نفر در سال ۱۹۸۹)
	تاریخ استقلال: ۱۹۶۵/۲/۱۸، از انگلستان
	مساحت: ۱۱،۲۹۵ کیلومتر مربع (صد و پنجاه و هشتمین کشور جهان)
	جمعیت: ۱،۲۴۸،۰۰۰ نفر در سال ۱۹۹۷ (صد و هفتمین کشور جهان)
	نوع حکومت: جمهوری با یک مجلس قانونگذاری
	رئیس حکومت: رئیس جمهور: یحیی جامه، از سال ۱۹۹۴
	رئیس دولت: رئیس جمهور: یحیی جامه، از سال ۱۹۹۴
	نژاد: قبایل ماندینگو ۴۳٪، فولبه ۱۸٪، وولوف ۱۲/۵٪، جولوا ۷/۷٪
	دین: مسلمان ۹۰٪، مسیحی ۹٪، آئینست ۱٪
	زبان: انگلیسی (زبان رسمی)، ماندینگو، وولوف
	واحد پول: دالاسی = ۱۰۰ بوتوت؛ یک دالاسی = ۳۰۰ ریال
	شهرهای مهم: سِرکوندنا (۱۰۲،۶۰۰)، بربکانا (۲۴،۳۰۰)، باکانو (۲۳،۶۰۰)، فارانی (۱۰،۱۶۸) نفر در سال ۱۹۸۶

گرجستان

	نام رسمی: جمهوری گرجستان
	پایتخت: تفلیس (۱،۵۳۰،۰۰۰ نفر با حومه در سال ۱۹۹۱)
	تاریخ استقلال: ۱۹۹۰/۱۱/۲۰، از شوروی
	مساحت: ۶۹،۷۰۰ کیلومتر مربع (صد و نوزدهمین کشور جهان)
	جمعیت: ۵،۳۷۷،۰۰۰ نفر در سال ۱۹۹۷ (صد و دومین کشور جهان)
	نوع حکومت: جمهوری چند حزبی با یک مجلس قانونگذاری
	رئیس حکومت: رئیس جمهور: ادوارد شوارنادزه، از سال ۱۹۹۲
	رئیس دولت: رئیس جمهور: ادوارد شوارنادزه، از سال ۱۹۹۵
	نژاد: گرجی ۷۰٪، ارمنی ۸٪، روس ۶٪، آذری ۶٪، اوکراینی ۱٪
	دین: ارتدوکس گرجی ۶۵٪، مسلمان ۱۱٪، ارتدوکس روسی ۱۰٪، ارمنی ۸٪
	زبان: گرجی
	واحد پول: لاری = ۱۰۰ تری؛ یک لاری = ۱۸۷۵ ریال
	شهرهای مهم: کوتایسی (۲۳۸،۲۰۰)، روستاوی (۱۶۱،۹۰۰)، باتومی (۱۳۷،۵۰۰)، سوخومی (۱۲۰،۰۰۰)، گوری (۵۹،۰۰۰ نفر در سال ۱۹۹۱)

گرنادا

	نام رسمی: دولت گرنادا
	پایتخت: سنت جورجز (۴،۴۳۹ نفر در سال ۱۹۹۱)
	تاریخ استقلال: ۱۹۷۴/۲/۲۷، از انگلستان
	مساحت: ۳۴۴ کیلومتر مربع (صد و هشتاد و سومین کشور جهان)
	جمعیت: ۹۸،۴۰۰ نفر در سال ۱۹۹۷ (صد و هفتاد و نهمین کشور جهان)
	نوع حکومت: فرمانداری کل یا دو مجلس قانونگذاری
	رئیس حکومت: ملکه الیزابت؛ فرماندار کل: سر دانیل ویلیامز، از سال ۱۹۹۶
	رئیس دولت: نخست وزیر: کیت میچل، از سال ۱۹۹۵
	نژاد: سیاهپوست ۸۲٪، دورگه ۱۲٪، سرخپوست ۳٪، سفیدپوست ۱٪
	دین: کاتولیک ۶۴٪، انگلیکان ۲۱٪، پروتستان ۱۳٪
	زبان: انگلیسی
	واحد پول: دلار کارائیب شرقی = ۱۰۰ سنت؛ یک دلار = ۱۱۱۱ ریال
	شهرهای مهم: گویاوه (۳۰۰۰)، گرینویل (۲۰۰۰)، ویکتوریا (۲۰۰۰ نفر در سال ۱۹۸۷)

کینیا

	نام رسمی: جمهوری کینیا
	پایتخت: نایروبی (۱،۵۰۴،۹۰۰ نفر در سال ۱۹۹۰)
	تاریخ استقلال: ۱۹۶۳/۱۲/۱۲، از انگلستان
	مساحت: ۵۸۲،۶۶۶ کیلومتر مربع (چهل و پنجمین کشور جهان)
	جمعیت: ۲۸،۸۰۳،۰۰۰ نفر در سال ۱۹۹۷ (سی و سومین کشور جهان)
	نوع حکومت: جمهوری چند حزبی با یک مجلس قانونگذاری
	رئیس حکومت: رئیس جمهور: دانیل آراب موی، از سال ۱۹۷۸
	رئیس دولت: رئیس جمهور: دانیل آراب موی، از سال ۱۹۷۸
	نژاد: قبایل کیکویو ۲۱٪، لوهیا ۱۴٪، لوتو ۱۳٪، کامبا ۱۱٪
	دین: مسیحی ۷۳٪، آئینست ۱۸/۹٪، مسلمان ۶٪
	زبان: سواحلی، انگلیسی (زبانهای رسمی)، گویش های مختلف زبان بانتو
	واحد پول: شیلینگ کینیا = ۱۰۰ سنت؛ یک شیلینگ کینیا = ۵۱ ریال
	شهرهای مهم: مومباسا (۲۶۵،۰۰۰)، کیسومو (۱۸۵،۱۰۰)، ناکورو (۱۶۳،۸۰۰)، ماچاکوس (۱۱۶،۱۰۰)، الدورت (۱۰۴،۹۰۰)، نیری (۸۸،۶۰۰ نفر در سال ۱۹۸۹)

کوبا

	نام رسمی: جمهوری کوبا
	پایتخت: هاولانا (۲،۱۷۵،۹۵۵ نفر در سال ۱۹۹۳)
	تاریخ استقلال: ۱۹۰۲/۵/۲۰، از آمریکا
	مساحت: ۱۱۰،۸۶۱ کیلومتر مربع (صد و سومین کشور جهان)
	جمعیت: ۱۱،۱۹۰،۰۰۰ نفر در سال ۱۹۹۷ (شصت و پنجمین کشور جهان)
	نوع حکومت: جمهوری سوسیالیستی با یک مجلس قانونگذاری
	رئیس حکومت: رئیس جمهور: فیدل کاسترو روز، از سال ۱۹۷۶
	رئیس دولت: رئیس جمهور: فیدل کاسترو روز، از سال ۱۹۷۶
	نژاد: سفیدپوست ۶۶٪، دورگه ۲۲٪، سیاهپوست ۱۲٪
	دین: کاتولیک ۳۹/۴٪، پروتستان ۳/۳٪، بدون دین ۵۵/۱٪
	زبان: اسپانیایی
	واحد پول: پزو کوبا = ۱۰۰ سنتاوو؛ یک پزو کوبا = ۳۰۰۰ ریال
	شهرهای مهم: سانتیاگو دکوبا (۴۴۰،۱۰۰)، کاماگوری (۲۹۴،۰۰۰)، هولگوین (۲۲۲،۱۰۰)، گوانتانامو (۲۰۷،۸۰۰)، سانتاکلارا (۲۰۵،۴۰۰)، پایامو (۱۳۷،۷۰۰ نفر در سال ۱۹۹۳)

کومور

	نام رسمی: جمهوری فدرال اسلامی کومور
	پایتخت: مورونی (۲۴،۰۰۰ نفر در سال ۱۹۹۰)
	تاریخ استقلال: ۱۹۷۵/۷/۶، از فرانسه
	مساحت: ۱،۸۶۲ کیلومتر مربع (صد و شصت و هشتمین کشور جهان)
	جمعیت: ۵۱۴،۰۰۰ نفر در سال ۱۹۹۷ (صد و پنجاه و هشتمین کشور جهان)
	نوع حکومت: جمهوری چند حزبی با دو مجلس قانونگذاری
	رئیس حکومت: رئیس جمهور: محمدتقی عبدالکریم، از سال ۱۹۹۶
	رئیس دولت: نخست وزیر: نورالدین برهان، از سال ۱۹۹۷
	نژاد: مخلوطی از اقوام بانتو، عرب، مالایی و ماداگاسکاری
	دین: مسلمان ۹۹٪، کاتولیک ۱٪
	زبان: کوموری (گونه ای زبان سواحلی)، فرانسوی (زبانهای رسمی)، عربی
	واحد پول: فرانک کومور = ۱۰۰ سانتیم؛ یک فرانک کومور = ۸ ریال
	شهرهای مهم: موتسانونندو (۱۵،۰۰۰)، دومونی (۸،۰۰۰)، فومونی (۵،۶۰۰)، مینسامبولی (۴،۲۰۰ نفر در سال ۱۹۹۰)

کویت

	نام رسمی: دولت کویت
	پایتخت: کویت (۳۱،۲۴۱ نفر در سال ۱۹۹۳)
	تاریخ استقلال: ۱۹۶۱/۶/۱۹، از انگلستان
	مساحت: ۱۷،۸۱۸ کیلومتر مربع (صد و پنجاه و سومین کشور جهان)
	جمعیت: ۱،۸۰۹،۰۰۰ نفر در سال ۱۹۹۷ (صد و یکمین کشور جهان)
	نوع حکومت: پادشاهی (امیرتین) مشروطه با یک مجلس قانونگذاری
	رئیس حکومت: امیر: شیخ جابر الاحمد آل جابر الصباح، از سال ۱۹۷۸
	رئیس دولت: نخست وزیر: سعد العبدالله السالم الصباح، از سال ۱۹۷۸
	نژاد: کویتی ۴۱/۱٪، اعراب سایر کشورها، ایرانی، هندی، پاکستانی، فلسطینی، ...
	دین: مسلمان (سنی) ۶۶٪، شیعه ۲۹٪، مسیحی ۲٪، هندو ۲٪
	زبان: عربی (زبان رسمی)، انگلیسی
	واحد پول: دینار کویت = ۱۰۰۰ فلس؛ یک دینار کویت = ۹۹۷ ریال
	شهرهای مهم: جهره (۱۳۹،۲۶۶)، سالیبه (۱۱۶،۱۰۴)، حوکی (۸۴،۴۷۸)، فرواتبه (۲۷،۱۰۶ نفر در سال ۱۹۹۳)

کیپ ورد

	نام رسمی: جمهوری کیپ ورد
	پایتخت: پرایا (۶۱،۷۹۷ نفر در سال ۱۹۹۰)
	تاریخ استقلال: ۱۹۷۵/۷/۵، از پرتغال
	مساحت: ۴،۰۳۳ کیلومتر مربع (صد و شصت و چهارمین کشور جهان)
	جمعیت: ۳۹۲،۰۰۰ نفر در سال ۱۹۹۷ (صد و شصت و سومین کشور جهان)
	نوع حکومت: جمهوری چند حزبی با یک مجلس قانونگذاری
	رئیس حکومت: رئیس جمهور: آنتونیو ماسکارنهاس مونتیرو، از سال ۱۹۹۱
	رئیس دولت: نخست وزیر: کارلوس ویگا، از سال ۱۹۹۱
	نژاد: دو رگه سیاه و سفید ۷۱٪، سیاهپوست ۲۸٪، سفیدپوست ۱٪
	دین: کاتولیک ۹۶٪، پروتستان ۱٪، آئینست
	زبان: پرتغالی
	واحد پول: اسکودو کیپ ورد = ۱۰۰ سنتاوو؛ یک اسکودو = ۳۶ ریال
	شهرهای مهم: میندلو (۴۷،۱۰۹)، سائوفیلیبه (۵،۶۱۶ نفر در سال ۱۹۹۰)

گواتمالا

نام رسمی:	جمهوری گواتمالا
پایتخت:	گواتمالا (۱,۶۷,۵۰۰ نفر در سال ۱۹۹۵)
تاریخ استقلال:	۱۸۲۱/۹/۱۵ ، از اسپانیا
مساحت:	۱۰۸,۸۸۹ کیلومتر مربع (صد و چهارمین کشور جهان)
جمعیت:	۱۱,۲۲۲,۰۰۰ نفر در سال ۱۹۹۷ (شصت و چهارمین کشور جهان)
نوع حکومت:	جمهوری با یک مجلس قانونگذاری
رئیس حکومت:	رئیس جمهور: آوارو آرزو ایریگوین ، از سال ۱۹۹۶
رئیس دولت:	رئیس جمهور: آوارو آرزو ایریگوین ، از سال ۱۹۹۶
نژاد:	سرخیوست ۲۵٪ ، دوزخ سرخ و سفید ۲۴٪ ، سفید ۵٪ ، سیاهپوست ۲٪
دین:	کاتولیک ۸۰٪ ، پروتستان ۱۹٪
زبان:	اسپانیایی (زبان رسمی) ، لهجه های مایا - کیچه
واحد پول:	کنتال = ۱۰۰ سنتاواو ، یک کنتال = ۴۸۴ ریال
شهرهای مهم:	کنتانتانگو (۱,۰۱,۰۰۰) ، اسکویتلا (۶۸,۰۰۰) ، مازاتانگو (۴۲,۳۰۰) ، پوئرتو باربوس (۳۹,۳۰۰) ، رتالهوللا (۳۸,۸۰۰) (نفر در سال ۱۹۹۴)

گویان

نام رسمی:	جمهوری تعاونی گویان
پایتخت:	جورج تاون (۲۴۸,۵۰۰ نفر در سال ۱۹۹۲)
تاریخ استقلال:	۱۹۶۶/۵/۲۶ ، از انگلستان
مساحت:	۲۱۴,۹۶۹ کیلومتر مربع (هشتاد و دومین کشور جهان)
جمعیت:	۷۷۳,۰۰۰ نفر در سال ۱۹۹۷ (صد و پنجاه و سومین کشور جهان)
نوع حکومت:	جمهوری چند حزبی با یک مجلس قانونگذاری
رئیس حکومت:	رئیس جمهور: جدی جاگان ، از سال ۱۹۹۲
رئیس دولت:	نخست وزیر: زانت جاگان ، از سال ۱۹۹۷
نژاد:	هندی ۵۱٪ ، سیاهپوست ۳۱٪ ، دوزخ ۱۲٪ ، سرخیوست ۴٪ ، چینی ۱٪
دین:	مسیحی ۵۲٪ (پروتستان ۳۴٪) ، هندو ۳۴٪ ، مسلمان ۸٪
زبان:	انگلیسی (زبان رسمی) ، هندی ، اردو
واحد پول:	دلار گویان = ۱۰۰ سنت ؛ یک دلار گویان = ۲۱ ریال
شهرهای مهم:	لیندن (۲۷,۲۰۰) ، نیواستردام (۱۷,۷۰۰) (نفر در سال ۱۹۹۲)

کینه

نام رسمی:	جمهوری کینه
پایتخت:	کوناکری (۱,۵۰۸,۰۰۰ نفر با حومه در سال ۱۹۹۵)
تاریخ استقلال:	۱۹۵۸/۱۰/۲ ، از فرانسه
مساحت:	۲۲۵,۸۵۷ کیلومتر مربع (هفتاد و هشتمین کشور جهان)
جمعیت:	۷,۴۰۵,۰۰۰ نفر در سال ۱۹۹۷ (نودمین کشور جهان)
نوع حکومت:	جمهوری چند حزبی با یک مجلس قانونگذاری
رئیس حکومت:	رئیس جمهور: سر تیب لاسانا کونته ، از سال ۱۹۸۴
رئیس دولت:	نخست وزیر: سیدیا توره ، از سال ۱۹۹۶
نژاد:	قبایل فولانی ۴۰٪ ، مالینکه ۲۶٪ ، سوسو ۱۱٪ ، کیسی ۶/۵٪
دین:	مسلمان ۹۵٪ ، مسیحی ۱/۵٪ ، بقیه عمدتاً آبهیمیت
زبان:	فرانسوی (زبان رسمی) ، فولبه ، مالینکه
واحد پول:	فرانک کینه = ۱۰۰ کالوری ؛ ۱۰۰ فرانک = ۲۹۸ ریال
شهرهای مهم:	لاپه (۱۱۰,۰۰۰) ، کانکان (۱۰۰,۰۰۰) ، کیندیا (۸۰,۰۰۰) ، نزرکوره (۵۵,۳۵۶) (نفر در سال ۱۹۸۶)

کینه استوایی

نام رسمی:	جمهوری کینه استوایی
پایتخت:	مالابو (۲۰۰,۰۰۰ نفر در سال ۱۹۹۴)
تاریخ استقلال:	۱۹۶۸/۱۰/۱۲ ، از اسپانیا
مساحت:	۲۸,۰۵۱ کیلومتر مربع (صد و هفتمین کشور جهان)
جمعیت:	۲۴۳,۰۰۰ نفر در سال ۱۹۹۷ (صد و پنجاه و نهمین کشور جهان)
نوع حکومت:	جمهوری با یک مجلس قانونگذاری
رئیس حکومت:	رئیس جمهور: سر تیب تودورو اوبیانگ نگونما امباسوگو ، از سال ۱۹۷۹
رئیس دولت:	نخست وزیر: آنخل سرافین سوپچه دوگان ، از سال ۱۹۹۶
نژاد:	قبایل فانگ ۸۳٪ ، بویی ۱۰٪ ، اندووو ۴٪ ، آتوبونه ۱/۵٪
دین:	مسیحی ۸۸/۸٪ ، مذاهب بومی ۴/۶٪ ، مسلمان ۵/۵٪
زبان:	اسپانیایی (زبان رسمی) ، گویش های مختلف زبان بانتو
واحد پول:	فرانک سی اف آ = ۱۰۰ سانتیم ؛ یک فرانک سی اف آ = ۶ ریال
شهرهای مهم:	پاتا (۴۰,۰۰۰) ، لوبا (۱۵,۰۰۰) (نفر در سال ۱۹۸۶)

کینه بیسانو

نام رسمی:	جمهوری کینه بیسانو
پایتخت:	بیسانو (۱۲۵,۰۰۰ نفر در سال ۱۹۸۸)
تاریخ استقلال:	۱۹۷۲/۹/۲۲ ، از پرتغال
مساحت:	۳۶,۱۲۵ کیلومتر مربع (صد و سومین کشور جهان)
جمعیت:	۱,۱۷۹,۰۰۰ نفر در سال ۱۹۹۷ (صد و هفتمین کشور جهان)
نوع حکومت:	جمهوری چند حزبی با یک مجلس قانونگذاری
رئیس حکومت:	رئیس جمهور: ژنرال ژواو برناردو ویترا ، از سال ۱۹۸۰
رئیس دولت:	نخست وزیر: کارلوس کوریا ، از سال ۱۹۹۷
نژاد:	قبایل بالانته ۲۷٪ ، فولانی ۲۳٪ ، مالینکه ۱۲٪ ، ماندیاکو ۱۱٪ ، پیل ۱۰٪
دین:	آبهیمیت ۵۴٪ ، مسلمان ۳۸٪ ، مسیحی ۸٪
زبان:	پرتغالی
واحد پول:	پزو کینه بیسانو = ۱۰۰ سنتاواو ؛ ۱۰۰ پزو = ۱۳ ریال
شهرهای مهم:	یافانا (۱۳,۴۲۹) ، گابو (۷,۸۰۳) ، مانسو (۵,۳۹۰) ، کاتبو (۵,۱۷۰) ، کانجوگو (۴,۹۶۵) (نفر در سال ۱۹۷۹)

لاتویا

نام رسمی:	جمهوری دموکراتیک خلق لاتویا
پایتخت:	وین تیان (۴۴۲,۰۰۰ نفر در سال ۱۹۹۰)
تاریخ استقلال:	۱۹۵۴/۷/۲۱ ، از فرانسه
مساحت:	۲۳۶,۸۰۰ کیلومتر مربع (هشتاد و یکمین کشور جهان)
جمعیت:	۵,۱۱۷,۰۰۰ نفر در سال ۱۹۹۷ (صد و پنجمین کشور جهان)
نوع حکومت:	جمهوری سوسیالیستی تک حزبی با یک مجلس قانونگذاری
رئیس حکومت:	رئیس جمهور: خامای سیفاندون ، از سال ۱۹۹۸
رئیس دولت:	نخست وزیر: سیسوات کوبونفانه ، از سال ۱۹۹۸
نژاد:	لاتویا ۶۷٪ ، پالاتونگ ۱۲٪ ، نای ۸٪ ، میانو ۵٪
دین:	بودایی ۵۸٪ ، مذاهب بومی ۳۴٪ ، مسیحی ۲٪ ، مسلمان ۱٪
زبان:	لاتو (زبان رسمی) ، فرانسوی ، چینی ، ویتنامی
واحد پول:	کیپ = ۱۰۰ آت ؛ یک کیپ = ۳ ریال
شهرهای مهم:	ساواناخت (۹۶,۶۵۲) ، لوانگ پرابانگ (۶۸,۳۹۹) ، پاکسه (۲۷,۰۰۰) (نفر در سال ۱۹۸۵)

لاتویا (لتونی)

نام رسمی:	جمهوری لاتویا (لتونی)
پایتخت:	ریگا (۸۴۰,۰۰۰ نفر در سال ۱۹۹۵)
تاریخ استقلال:	۱۹۹۰/۵/۲۴ ، از شوروی
مساحت:	۶۴,۵۸۹ کیلومتر مربع (صد و بیست و دومین کشور جهان)
جمعیت:	۲,۴۷۲,۰۰۰ نفر در سال ۱۹۹۷ (صد و سی و چهارمین کشور جهان)
نوع حکومت:	جمهوری چند حزبی با یک مجلس قانونگذاری
رئیس حکومت:	رئیس جمهور: گوتیس اولماتیس ، از سال ۱۹۹۳
رئیس دولت:	نخست وزیر: گوتارس کراسس ، از سال ۱۹۹۷
نژاد:	لاتویایی ۵۷/۸٪ ، روس ۳۱٪ ، روس سفید ۲/۴٪ ، اوکراینی ۲/۸٪ ، پروتستان لوتری ۶/۵٪ ، ارتدوکس روسی ، کاتولیک
دین:	لاتویایی (زبان رسمی) ، روسی
واحد پول:	لاتس = ۱۰۰ سانتیم ؛ یک لاتس = ۵۴۲۵ ریال
شهرهای مهم:	دائگاپیلس (۱۲۰,۰۰۰) ، لیاپا (۱۰۰,۰۰۰) ، یلگاو (۷۱,۰۰۰) ، یورمالا (۵۹,۰۰۰) ، ونسپاس (۵۰,۰۰۰) (نفر در سال ۱۹۹۵)

لبنان

نام رسمی:	جمهوری لبنان
پایتخت:	بیروت (۱,۰۱۰,۰۰۰ نفر در سال ۱۹۹۱)
تاریخ استقلال:	۱۹۴۳/۱۱/۲۲ ، از فرانسه
مساحت:	۱۰,۴۵۲ کیلومتر مربع (صد و شصت و ششمین کشور جهان)
جمعیت:	۳,۱۱۲,۰۰۰ نفر در سال ۱۹۹۷ (صد و هفتمین کشور جهان)
نوع حکومت:	جمهوری چند حزبی با یک مجلس قانونگذاری
رئیس حکومت:	رئیس جمهور: الیاس هراوی ، از سال ۱۹۸۹
رئیس دولت:	نخست وزیر: رفیق الحریری ، از سال ۱۹۹۲
نژاد:	لبنانی ۸۰٪ ، فلسطینی ۱۲٪ ، ارمنی ۵٪ ، سوری ، کرد
دین:	شیعه ۴۱٪ ، سنی ۲۷٪ ، مارونی ۱۶٪ ، دروزی ۷٪ ، ارتدوکس یونانی ۵٪
زبان:	عربی (زبان رسمی) ، فرانسوی
واحد پول:	لیره لبنان = ۱۰۰ پیاستر ؛ ۱۰۰ لیره لبنان = ۱۸۹ ریال
شهرهای مهم:	طرابلس (۲۲۰,۰۰۰) ، جونیه (۱۰۰,۰۰۰) (نفر در سال ۱۹۹۱) ، زحله (۴۵,۰۰۰) ، صیدا (۳۸,۰۰۰) ، صور (۱۴,۰۰۰) (نفر در سال ۱۹۸۸)

لسوتو


نام رسمی:	پادشاهی لسوتو
پایتخت:	ماسرو (۱۷۰,۰۰۰ نفر با حومه در سال ۱۹۹۰)
تاریخ استقلال:	۱۹۶۶/۱۰/۴ ، از انگلستان
مساحت:	۳,۰۳۵ کیلومتر مربع (صد و هشتمین کشور جهان)
جمعیت:	۲,۰۰۸,۰۰۰ نفر در سال ۱۹۹۷ (صد و نهمین کشور جهان)
نوع حکومت:	مشروطه سلطنتی با دو مجلس قانونگذاری
رئیس حکومت:	پادشاه: لیس سوم ، از سال ۱۹۹۶
رئیس دولت:	نخست وزیر: تسوموخله ، از سال ۱۹۹۳
نژاد:	آفریقایی (باسوتوی) ۹۹/۷٪ ، اروپایی ۱/۲٪ ، آسیایی ۱/۱٪
دین:	مسیحی ۹۲/۸٪ (کاتولیک ۴۲٪) ، پروتستان ۳۰٪ ، باورهای قبیله ای ۶٪
زبان:	سوتو ، انگلیسی (زبانهای رسمی)
واحد پول:	لوتی = ۱۰۰ لیسته ؛ یک لوتی = ۷۵۳ ریال
شهرهای مهم:	مایرستوه (۲۰,۰۰۰) ، تیانانگ (۱۴,۲۵۱) ، مانه تگ (۱۲,۶۶۷) ، هلوتسه (۹,۵۹۵) (نفر در سال ۱۹۸۶)

لوکزامبورگ

نام رسمی:	مهبندو کشین لوکزامبورگ
پایتخت:	لوکزامبورگ (۷۵,۸۳۳ نفر در سال ۱۹۹۱)
تاریخ استقلال:	۱۸۹۰/۱۱/۱۳ ، از هلند
مساحت:	۲,۵۸۶ کیلومتر مربع (صد و شصت و ششمین کشور جهان)
جمعیت:	۴۲۰,۰۰۰ نفر در سال ۱۹۹۷ (صد و بیستمین کشور جهان)
نوع حکومت:	مشروطه سلطنتی با دو مجلس قانونگذاری
رئیس حکومت:	مهبندوک ؛ ژان ، از سال ۱۹۶۴
رئیس دولت:	نخست وزیر: ژان کلود ژونکه ، از سال ۱۹۹۵
نژاد:	لوکزامبورگی ۶۹/۷٪ ، پرتغالی ۱۰/۸٪ ، ایتالیایی ۵٪ ، فرانسوی ۳/۴٪
دین:	کاتولیک ۹۴/۹٪ ، پروتستان ۱/۱٪
زبان:	لنسه بوریگی ، فرانسوی ، آلمانی (زبانهای رسمی)
واحد پول:	فرانک لوکزامبورگ = ۱۰۰ سانتیم ؛ یک فرانک = ۹۹ ریال
شهرهای مهم:	اش سور آلتز (۲۴,۰۱۸) ، دودلاژ (۱۴,۶۷۴) ، دیردلاژ (۸,۵۲۰) ، شیفلانگه (۶,۸۷۰) (نفر در سال ۱۹۹۱)

ماداگاسکار	
	نام رسمی: جمهوری ماداگاسکار
	پایتخت: آنتاناناریوو (۱،۰۵۲،۸۳۵ نفر در سال ۱۹۹۳)
	تاریخ استقلال: ۱۹۶۰/۶/۲۶، از فرانسه
	مساحت: ۵۸۷،۰۴۱ کیلومتر مربع (چهارمین کشور جهان)
	جمعیت: ۱۴،۰۶۲،۰۰۰ نفر در سال ۱۹۹۷ (شصت و یکمین کشور جهان)
	نوع حکومت: جمهوری چند حزبی با یک مجلس قانونگذاری
	رئیس حکومت: رئیس جمهور: دیدیه راتسیراکا، از سال ۱۹۹۷
	رئیس دولت: نخست وزیر: پاسکال راکوتومامو، از سال ۱۹۹۷
	نژاد: مالاگاسی ۹۹٪، هند و پاکستانی ۰/۲٪، فرانسوی ۰/۲٪، چینی ۰/۱٪
	دین: مسیحی ۵۱٪، مذاهب بومی ۲۷٪
	زبان: مالاگاسی، فرانسوی
	واحد پول: فرانک ماداگاسکار = ۱۰۰ سنتیم + ۱۰۰ فرانک = ۷۷ ریال
	شهرهای مهم: تواماسینا (۱،۲۷،۴۴۱)، آنتسیرابه (۱۲۰،۲۳۹)، ماهاجانگا (۱۰۰،۸۰۷)، فیانارانتسوا (۹۹،۰۰۵) نفر در سال ۱۹۹۳

مارشال، جزایر	
	نام رسمی: جمهوری جزایر مارشال
	پایتخت: ماجورو (دالاب - اولیگا - داریت) ۱۴،۶۵۰ نفر در سال ۱۹۸۸
	تاریخ استقلال: ۱۹۹۰/۱۲/۲۸، از آمریکا
	مساحت: ۱۸۱ کیلومتر مربع (صدو هشتاد و پنجمین کشور جهان)
	جمعیت: ۶۰،۳۰۰ نفر در سال ۱۹۹۷ (صدو هشتاد و پنجمین کشور جهان)
	نوع حکومت: جمهوری با دو مجلس قانونگذاری
	رئیس حکومت: رئیس جمهور: ایمانا کابوا، از سال ۱۹۸۶
	رئیس دولت: رئیس جمهور: ایمانا کابوا، از سال ۱۹۸۶
	نژاد: بومی جزایر مارشال ۹۶/۶٪، فیلیپینی ۰/۵٪، پروتستان ۰/۱٪، کاتولیک ۸/۵٪
	دین: کاتولیک ۸/۵٪، پروتستان ۰/۱٪
	زبان: کاجین ماجول، انگلیسی (زبانهای رسمی)
	واحد پول: دلار آمریکا = ۱۰۰ سنت؛ یک دلار = ۳۰۰۰ ریال
	شهرهای مهم: ایبه (۸،۳۲۴)، جالویت (۱،۶۰۰) نفر در سال ۱۹۸۸

مالاوی	
	نام رسمی: جمهوری مالاوی
	پایتخت: لیلونگوه (۳۹۵،۵۰۰ نفر در سال ۱۹۹۴)
	تاریخ استقلال: ۱۹۶۲/۷/۶، از انگلستان
	مساحت: ۱۱۸،۴۸۲ کیلومتر مربع (نود و هشتمین کشور جهان)
	جمعیت: ۹،۶۰۹،۰۰۰ نفر در سال ۱۹۹۷ (هفتاد و سومین کشور جهان)
	نوع حکومت: جمهوری چند حزبی با یک مجلس قانونگذاری
	رئیس حکومت: رئیس جمهور: بایکی مولوزی، از سال ۱۹۹۴
	رئیس دولت: رئیس جمهور: بایکی مولوزی، از سال ۱۹۹۴
	نژاد: قبایل ماراوی ۵۸٪، نموه ۱۸٪، یانو ۱۳٪، نگوتی ۷٪، پروتستان ۵۸٪، کاتولیک ۱۷٪، مسلمان ۱۶٪، مذاهب بومی
	دین: پروتستان ۵۸٪، کاتولیک ۱۷٪، مسلمان ۱۶٪، مذاهب بومی
	زبان: انگلیسی، چیچوا (زبانهای رسمی)
	واحد پول: کواچا = ۱۰۰ نامبالا؛ یک کواچا = ۱۹۵ ریال
	شهرهای مهم: بلاتایر (۴۴۶،۸۰۰)، موزوزو (۶۲،۷۰۰)، زومبا (۶۲،۷۰۰) نفر در سال ۱۹۹۴

مالت	
	نام رسمی: مالت
	پایتخت: والتا (۹۰،۱۲۹ نفر در سال ۱۹۹۴)
	تاریخ استقلال: ۱۹۶۴/۹/۲۱، از انگلستان
	مساحت: ۳۱۶ کیلومتر مربع (صد و هشتاد و چهارمین کشور جهان)
	جمعیت: ۳۷۵،۰۰۰ نفر در سال ۱۹۹۷ (چهارمین کشور جهان)
	نوع حکومت: جمهوری چند حزبی با یک مجلس قانونگذاری
	رئیس حکومت: رئیس جمهور: اوگو میفسود بونیس، از سال ۱۹۹۴
	رئیس دولت: نخست وزیر: آلفرد سانت، از سال ۱۹۹۶
	نژاد: مالتی ۹۶٪، انگلیسی ۲٪
	دین: کاتولیک ۹۷/۳٪، انگلیکان ۱/۲٪
	زبان: مالتی (زبان رسمی)، انگلیسی
	واحد پول: لیره مالت = ۱۰۰ سنت؛ یک لیره مالت = ۸۳۵۴ ریال
	شهرهای مهم: بیزیکارا (۲۱،۵۵۰)، کورم (۱۷،۹۳۰)، موستا (۱۵،۸۹۰)، زابار (۱۳،۷۷۰)، سلیمبا (۱۳،۸۲۰) نفر در سال ۱۹۹۴

مالدیو	
	نام رسمی: جمهوری مالدیو
	پایتخت: ماله (۶۰،۱۰۰ نفر در سال ۱۹۹۲)
	تاریخ استقلال: ۱۹۶۵/۷/۲۶، از انگلستان
	مساحت: ۲۹۸ کیلومتر مربع (صد و هشتاد و پنجمین کشور جهان)
	جمعیت: ۲۶۷،۰۰۰ نفر در سال ۱۹۹۷ (صد و هشتاد و پنجمین کشور جهان)
	نوع حکومت: جمهوری با یک مجلس قانونگذاری
	رئیس حکومت: رئیس جمهور: مأمون عبدالقیوم، از سال ۱۹۷۸
	رئیس دولت: رئیس جمهور: مأمون عبدالقیوم، از سال ۱۹۷۸
	نژاد: سینهالی ۴۰٪، دراویدی ۳۰٪، عرب ۳/۰٪
	دین: مسلمان سنی ۱۰۰٪
	زبان: دیوهی (مالدیوی)، انگلیسی
	واحد پول: روپیا = ۱۰۰ لاری؛ یک روپیا = ۲۵۴ ریال
	شهرهای مهم: ندارد

لهستان	
	نام رسمی: جمهوری لهستان
	پایتخت: ورشو (۱،۶۲۲،۷۰۰ نفر در سال ۱۹۹۴)
	تاریخ استقلال: دارای قدمت تاریخی
	مساحت: ۳۱۲،۶۸۵ کیلومتر مربع (شصت و هشتمین کشور جهان)
	جمعیت: ۳۸،۸۰۲،۰۰۰ نفر در سال ۱۹۹۷ (بیست و نهمین کشور جهان)
	نوع حکومت: جمهوری چند حزبی با دو مجلس قانونگذاری
	رئیس حکومت: رئیس جمهور: الکساندر کواشینسکی، از سال ۱۹۹۵
	رئیس دولت: نخست وزیر: یرژی بوژک، از سال ۱۹۹۷
	نژاد: لهستانی ۹۸/۷٪، اوکراینی ۶/۶٪، آلمانی ۰/۴٪، روس سفید ۰/۱٪
	دین: کاتولیک ۹۵٪، ارتدوکس ۲/۳٪، پروتستان ۰/۲٪
	زبان: لهستانی
	واحد پول: زلوتی = ۱۰۰ گروشی؛ یک زلوتی = ۱۱۶۰ ریال
	شهرهای مهم: لندز (۸۳۳،۷۰۰)، کراکوف (۷۳۵،۱۰۰)، وروتسلاف (۶۴۲،۳۳۰)، پوزنان (۵۸۲،۸۰۰)، گدانسک (۴۶۳،۰۶۰)، شچچین (۴۱۷،۷۵۰) نفر در سال ۱۹۹۴

لیبریا	
	نام رسمی: جمهوری لیبریا
	پایتخت: مونروویا (۲،۹۲۱،۰۰۰ نفر در سال ۱۹۹۴)
	تاریخ استقلال: ۱۸۴۷/۷/۲۶
	مساحت: ۹۷،۷۵۴ کیلومتر مربع (صد و هشتاد و پنجمین کشور جهان)
	جمعیت: ۲،۶۰۲،۰۰۰ نفر در سال ۱۹۹۷ (صد و سی و امین کشور جهان)
	نوع حکومت: جمهوری با یک مجلس قانونگذاری
	رئیس حکومت: رئیس جمهور: چارلز تیلور، از سال ۱۹۹۷
	رئیس دولت: رئیس جمهور: چارلز تیلور، از سال ۱۹۹۷
	نژاد: قبایل کپله ۱۹٪، باسا ۱۴٪، گریبو ۹٪، کرو ۷٪
	دین: مسیحی ۶۷/۷٪، باورهای قبیله ای ۱۸/۵٪، مسلمان ۱۳/۸٪
	زبان: انگلیسی (زبان رسمی)، کپله، باسا و ۹ زبان بومی دیگر
	واحد پول: دلار لیبریا = ۱۰۰ سنت؛ یک دلار لیبریا = ۳۰۰۰ ریال
	شهرهای مهم: گبارنگا (۳۰،۰۰۰)، بوکانن (۲۵،۰۰۰) نفر در سال ۱۹۸۶ (هاریر، گاتا)

لیبی	
	نام رسمی: جماهیر عربی سوسیالیستی خلق لیبی
	پایتخت: طرابلس (۵۹۱،۱۰۰ نفر در سال ۱۹۸۸)
	تاریخ استقلال: ۱۹۵۱/۱۲/۲۴، از ایتالیا
	مساحت: ۱،۷۷۵،۵۰۰ کیلومتر مربع (شانزدهمین کشور جهان)
	جمعیت: ۵،۶۴۸،۰۰۰ نفر در سال ۱۹۹۷ (صد و دهمین کشور جهان)
	نوع حکومت: جمهوری اسلامی - سوسیالیستی با یک مجلس قانونگذاری
	رئیس حکومت: رهبر انقلاب و رئیس جمهور: معمر القذافی، از سال ۱۹۶۹
	رئیس دولت: نخست وزیر: محمد احمد المنقوش، از سال ۱۹۹۷
	نژاد: لیبیایی (اکثر عرب و اقلیتی از بربرها) ۸۹٪، مصری، چادی، سودانی
	دین: مسلمان سنی ۹۷٪
	زبان: عربی (زبان رسمی)، لهجه های گوناگون زبان بربری
	واحد پول: دینار لیبی = ۱۰۰۰ درهم؛ یک دینار لیبی = ۸۵۹۶ ریال
	شهرهای مهم: بنغازی (۴۴۶،۲۵۰)، مصراته (۱۲۱،۷۰۰)، زاویه (۸۹،۳۳۸) نفر در سال ۱۹۸۸ (خمس، غریان، طبرق)

لیتوانی	
	نام رسمی: جمهوری لیتوانی
	پایتخت: ویلنیوس (۵۷۶،۰۰۰ نفر در سال ۱۹۹۵)
	تاریخ استقلال: ۱۹۹۰/۳/۱۱، از شوروی
	مساحت: ۶۵،۳۰۰ کیلومتر مربع (صد و بیست و یکمین کشور جهان)
	جمعیت: ۳،۷۰۶،۰۰۰ نفر در سال ۱۹۹۷ (صد و هجدهمین کشور جهان)
	نوع حکومت: جمهوری چند حزبی با یک مجلس قانونگذاری
	رئیس حکومت: رئیس جمهور: والاس آدامکاس، از سال ۱۹۹۸
	رئیس دولت: نخست وزیر: ؟
	نژاد: لیتوانیایی ۸۱٪، روس ۸/۵٪، لهستانی ۷٪، روس سفید ۱/۵٪، اوکراینی ۱/۱٪
	دین: کاتولیک ۸۰٪، ارتدوکس، پروتستان
	زبان: لیتوانیایی (زبان رسمی)، لهستانی، روسی
	واحد پول: لیتاس = ۱۰۰ سنتی؛ یک لیتاس = ۷۴۸ ریال
	شهرهای مهم: کاوناس (۲۱۵،۰۰۰)، کاپلینا (۲۰۳،۰۰۰)، شاولیای (۱۲۷،۰۰۰)، پانه وژیس (۱۳۲،۰۰۰) نفر در سال ۱۹۹۵

لیختن اشتاین	
	نام رسمی: شاهزاده نشین لیختن اشتاین
	پایتخت: فادوتس (۵،۰۶۷ نفر در سال ۱۹۹۵)
	تاریخ استقلال: دارای قدمت تاریخی
	مساحت: ۱۶۰ کیلومتر مربع (صد و هشتاد و هشتمین کشور جهان)
	جمعیت: ۳۱،۳۰۰ نفر در سال ۱۹۹۷ (صد و هشتاد و هشتمین کشور جهان)
	نوع حکومت: مشروطه سلطنتی با یک مجلس قانونگذاری
	رئیس حکومت: شاهزاده هانس آدام دوم، از سال ۱۹۸۹
	رئیس دولت: نخست وزیر: ماریو فریک، از سال ۱۹۹۳
	نژاد: لیختن اشتاینی ۶۱/۶٪، سوئیس ۱۵/۶٪، اتریشی ۷/۲٪، آلمانی ۳/۶٪
	دین: کاتولیک ۸۰/۳٪، پروتستان ۷/۱٪
	زبان: آلمانی
	واحد پول: فرانک سوئیس = ۱۰۰ رابن؛ یک فرانک سوئیس = ۲۰۳۶ ریال
	شهرهای مهم: شان (۵،۱۲۹)، بالترس (۳،۸۴۱)، تریزن (۳،۷۷۶)، اشن (۳،۳۳۶) نفر در سال ۱۹۹۴

مغولستان

نام رسمی:	مغولستان
پایتخت:	اولان باتور (۶۸۰،۰۰۰ نفر در سال ۱۹۹۴)
تاریخ استقلال:	۱۹۲۱/۷/۱۱ ، از چین
مساحت:	۱،۵۶۵،۰۰۰ کیلومتر مربع (هفدهمین کشور جهان)
جمعیت:	۲،۳۷۰،۰۰۰ نفر در سال ۱۹۹۷ (صدوسی و ششمین کشور جهان)
نوع حکومت:	جمهوری چندحزبی با یک مجلس قانونگذاری
رئیس حکومت:	رئیس جمهور: پونسالماگین اوچیربات ، از سال ۱۹۹۰
رئیس دولت:	نخست وزیر: تساکایا بگدجرگ ، از سال ۱۹۹۸
نژاد:	مغول ۸۸/۵٪ (خالخالی ۷/۷٪)، ترک ۶/۹٪
دین:	بودایی ۹۰٪ ، شمنیت ، مسلمان
زبان:	مغولی خالخالی
واحد پول:	توگریک (مترقی) = ۱۰۰ توگو؛ یک توگریک = ۶ ریال
شهرهای مهم:	دراغان (۸۵،۸۰۰) ، اردنت (۶۳،۰۰۰) ، جویالسان (۴۶،۰۰۰) ، اولگی (۳۱،۰۰۰) نفر در سال ۱۹۹۴



مالزی

نام رسمی:	مالزی
پایتخت:	کوالالمپور (۱،۴۵۰،۰۷۵ نفر در سال ۱۹۹۱)
تاریخ استقلال:	۱۹۵۷/۸/۳۱ ، از انگلستان
مساحت:	۳۲۹،۷۵۸ کیلومتر مربع (شصت و پنجمین کشور جهان)
جمعیت:	۲۱،۷۶۷،۰۰۰ نفر در سال ۱۹۹۷ (چهل و چهارمین کشور جهان)
نوع حکومت:	مشروطه سلطنتی فدرال با دو مجلس قانونگذاری
رئیس حکومت:	پادشاه: تونکو جعفرین مرحوم تونکو عبدالرحمن ، از سال ۱۹۹۴
رئیس دولت:	نخست وزیر: داتوک سری محائزین محمد ، از سال ۱۹۸۱
نژاد:	مالایایی ۵۹/۹٪ ، چینی ۲۹/۹٪ ، هندی ۹/۵٪
دین:	مسلمان ۵۳٪ ، بودایی ۱۷٪ ، مذاهب چینی ۱۲٪ ، هندو ۷٪ ، مسیحی ۶٪
زبان:	مالایایی (بهاسمالایا - زبان رسمی) ، چینی ، تامیلی ، ایبان ، انگلیسی
واحد پول:	رینگیت = ۱۰۰ سنت؛ یک رینگیت = ۱۱۷۷ ریال
شهرهای مهم:	ایپوه (۶۳۳،۳۸۲) ، جوهر/بهارو (۳۲۸،۶۴۶) ، ملاکا (۲۹۶،۰۰۰) ، پتالینگ جبا (۸۵۰،۲۵۴) ، تاروی (۲۲۳،۷۰۰) کلانگ (۲۲۳،۷۰۰) نفر در سال ۱۹۹۱



مقدونیه

نام رسمی:	جمهوری مقدونیه
پایتخت:	اسکوپیه (۴۴۰،۵۵۷ نفر در سال ۱۹۹۴)
تاریخ استقلال:	۱۹۹۱/۱/۲۵ ، از یوگسلاوی
مساحت:	۲۵،۷۱۳ کیلومتر مربع (صد و پنجمین کشور جهان)
جمعیت:	۱،۹۸۴،۰۰۰ نفر در سال ۱۹۹۷ (صدوسی و نهمین کشور جهان)
نوع حکومت:	جمهوری چند حزبی با یک مجلس قانونگذاری
رئیس حکومت:	رئیس جمهور: کیرو گلیگوروف ، از سال ۱۹۹۰
رئیس دولت:	نخست وزیر: برانکو تسرونکوفسکی ، از سال ۱۹۹۲
نژاد:	مقدونی ۶۶/۵٪ ، آلبانیایی ۲۳٪ ، ترک ۴٪ ، صرب ۲٪
دین:	ارتدوکس مقدونی ، صربی ، بلغاری و یونانی ، مسلمان ، کاتولیک
زبان:	مقدونی (زبان رسمی) ، آلبانیایی ، ترکی ، صربی
واحد پول:	دینار = ۱۰۰ دنی ؛ یک دینار = ۷۶ ریال
شهرهای مهم:	بیتولا (۳۸۶،۷۵) ، بریلپ (۳۷۱،۶۷) ، کومائوو (۲۳۷،۶۶) ، تنو (۳۷۶،۵۰) نفر در سال ۱۹۹۴



مالی

نام رسمی:	جمهوری مالی
پایتخت:	باماکو (۷۵۴،۸۰۰ نفر در سال ۱۹۹۲)
تاریخ استقلال:	۱۹۶۰/۹/۲۲ ، از فرانسه
مساحت:	۱،۲۲۰،۱۹۲ کیلومتر مربع (بیست و سومین کشور جهان)
جمعیت:	۹،۹۲۵،۰۰۰ نفر در سال ۱۹۹۷ (هفتاد و پنجمین کشور جهان)
نوع حکومت:	جمهوری چند حزبی با یک مجلس قانونگذاری
رئیس حکومت:	رئیس جمهور: الفا عمر کوناره ، از سال ۱۹۹۲
رئیس دولت:	نخست وزیر: ابراهیم بویاکارکیتا ، از سال ۱۹۹۴
نژاد:	قبایل بامبارا ۳۲٪ ، فولانی ۱۴٪ ، سنوفا ۱۲٪ ، سونینکه ۹٪
دین:	مسلمان سنی ۹۰٪ ، آنتیست ۹٪ ، مسیحی ۱٪
زبان:	فرانسوی (زبان رسمی) ، بامبارا
واحد پول:	فرانک سی اف آ = ۱۰۰ سانتیم؛ یک فرانک سی اف آ = ۶ ریال
شهرهای مهم:	سگو (۹۹،۰۰۰) ، مویت (۷۸،۰۰۰) ، سیکاسو (۷۳،۰۰۰) ، کیز (کاپس) (۶۷،۰۰۰) ، گائو (۵۵،۰۰۰) نفر در سال ۱۹۸۴



مکزیک

نام رسمی:	ایالات متحده مکزیک
پایتخت:	مکزیکوسیتی (۱۵،۶۰۰،۰۰۰ نفر یا حومه در ۱۹۹۵)
تاریخ استقلال:	۱۸۱۰/۹/۱۶ ، از اسپانیا
مساحت:	۱،۹۵۸،۲۰۱ کیلومتر مربع (هفدهمین کشور جهان)
جمعیت:	۹۴،۲۷۵،۰۰۰ نفر در سال ۱۹۹۷ (پانزدهمین کشور جهان)
نوع حکومت:	جمهوری فدرال با دو مجلس قانونگذاری
رئیس حکومت:	رئیس جمهور: ارنستو زدهلو پونسه وِلون ، از سال ۱۹۹۲
رئیس دولت:	رئیس جمهور: ارنستو زدهلو پونسه وِلون ، از سال ۱۹۹۴
نژاد:	دورگه سرخ و سفید ۷۵٪ ، سرخپوست ۱۴٪ ، سفیدپوست ۱۰٪
دین:	کاتولیک ۸۹/۷٪ ، پروتستان ۴/۹٪ ، یهودی ۱/۱٪
زبان:	اسپانیایی (زبان رسمی) ، زبانهای رایج میان سرخپوستان
واحد پول:	پزو مکزیک = ۱۰۰ سنتاو ؛ یک پزو مکزیک = ۳۹۸ ریال
شهرهای مهم:	گوآدالاخارا (۱،۶۵۰،۰۰۰) ، پوئبلا (۱،۰۵۵،۰۰۰) ، مونتري (۲۰۰،۰۰۰) ، لئون (۸۷۲،۵۰۰) ، سیوداد خوارز (۷۹۷،۷۰۰) ، تیخوانا (۷۴۲،۷۰۰) نفر در سال ۱۹۹۰



مجارستان

نام رسمی:	جمهوری مجارستان
پایتخت:	بوداپست (۱،۹۹۶،۰۰۰ نفر در سال ۱۹۹۴)
تاریخ استقلال:	دارای قدمت تاریخی
مساحت:	۹۳،۰۳۰ کیلومتر مربع (صد و نهمین کشور جهان)
جمعیت:	۱۰،۱۵۷،۰۰۰ نفر در سال ۱۹۹۷ (هفتاد و چهارمین کشور جهان)
نوع حکومت:	جمهوری چندحزبی با یک مجلس قانونگذاری
رئیس حکومت:	رئیس جمهور: آرپاد گونچ ، از سال ۱۹۹۰
رئیس دولت:	نخست وزیر: جولیا هورن ، از سال ۱۹۹۴
نژاد:	مجار ۹۲٪ ، کولی ۳٪ ، آلمانی ۱٪ ، اسلواک ۱٪ ، یهودی ۱٪
دین:	کاتولیک ۶۷/۸٪ ، پروتستان ۲۵/۱٪ ، یهودی ۱٪
زبان:	مجاری
واحد پول:	فورینت = ۱۰۰ فیلر ؛ یک فورینت = ۲۰ ریال
شهرهای مهم:	دبرتنس (۲۱۷،۷۰۰) ، مینکولتس (۱۸۹،۷۰۰) ، سگد (۱۷۸،۹۰۰) ، پچ (۱۷۲،۲۰۰) ، گیور (۱۳۰،۹۰۰) نفر در سال ۱۹۹۴



موریتانی

نام رسمی:	جمهوری اسلامی موریتانی
پایتخت:	نواکشوت (۴۸۰،۴۰۰ نفر در سال ۱۹۹۲)
تاریخ استقلال:	۱۹۶۰/۱۱/۲۸ ، از فرانسه
مساحت:	۱،۰۳۰،۷۰۰ کیلومتر مربع (بیست و هشتمین کشور جهان)
جمعیت:	۲،۴۱۱،۰۰۰ نفر در سال ۱۹۹۷ (صدوسی و پنجمین کشور جهان)
نوع حکومت:	جمهوری اسلامی چند حزبی با دو مجلس قانونگذاری
رئیس حکومت:	رئیس جمهور: معاویه ولد سید احمد طایا ، از سال ۱۹۸۸
رئیس دولت:	نخست وزیر: شیخ العافی ولد محمد خونا ، از سال ۱۹۹۶
نژاد:	مورهای سیاهپوست ۲۰٪ ، مورهای سفیدپوست ۳۰٪ ، سیاهپوست آفریقایی ۲۰٪
دین:	مسلمان ۹۹/۶٪ ، مسیحی ۰/۴٪
زبان:	عربی (زبان رسمی) ، فرانسوی ، پولا ، ولوف ، سونینکه
واحد پول:	وگیه = ۵ خمس ؛ یک وگیه = ۲۲ ریال
شهرهای مهم:	نواذیبو (۷۲۰،۳۰۵) ، کادی (۳۵۰،۲۴۱) نفر در سال ۱۹۹۲ ، کفا (۲۹،۳۰۰) ، روسو (۲۷۰،۸۰۰) نفر در سال ۱۹۸۸



مصر

نام رسمی:	جمهوری عربی مصر
پایتخت:	قاهره (۶،۸۴۹،۰۰۰ نفر در سال ۱۹۹۴)
تاریخ استقلال:	۱۹۲۲/۲/۲۸ ، از انگلستان
مساحت:	۹۹۷،۷۳۹ کیلومتر مربع (بیست و نهمین کشور جهان)
جمعیت:	۶۲،۱۱۰،۰۰۰ نفر در سال ۱۹۹۷ (هفدهمین کشور جهان)
نوع حکومت:	جمهوری با یک مجلس قانونگذاری
رئیس حکومت:	رئیس جمهور: محمد حسنی مبارک ، از سال ۱۹۸۱
رئیس دولت:	نخست وزیر: کمال احمد الغصوری ، از سال ۱۹۹۶
نژاد:	عرب ۹۹٪ ، بلوی ، نوبه ای ، بربر ، سودانی
دین:	مسلمان سنی ۹۰٪ ، مسیحی قبطی ۱۰٪
زبان:	عربی (زبان رسمی) ، انگلیسی
واحد پول:	لیره مصر = ۱۰۰ پاستر ؛ یک لیره مصر = ۸۸۲ ریال
شهرهای مهم:	اسکندریه (۳،۳۸۰،۰۰۰) ، جیزه (۲،۱۴۴،۰۰۰) ، پرت سعید (۴۶۰،۰۰۰) ، محله الکبری (۴۰۸،۰۰۰) ، سوئز (۳۸۰،۰۰۰) ، طنطا (۳۸۰،۰۰۰) نفر در سال ۱۹۹۲



مورس

نام رسمی:	جمهوری مورس
پایتخت:	پورت لوتی (۱۴۳،۵۱۰ نفر در سال ۱۹۹۳)
تاریخ استقلال:	۱۹۶۸/۳/۱۲ ، از انگلستان
مساحت:	۲،۰۴۰ کیلومتر مربع (هفتمین کشور جهان)
جمعیت:	۱،۱۴۳،۰۰۰ نفر در سال ۱۹۹۷ (صد و نهمین کشور جهان)
نوع حکومت:	جمهوری با یک مجلس قانونگذاری
رئیس حکومت:	رئیس جمهور: کاسم اوزم ، از سال ۱۹۹۲
رئیس دولت:	نخست وزیر: نائین رامگولام ، از سال ۱۹۹۵
نژاد:	هندو پاکستانی ۶۸٪ ، دورگه ۲۷٪ ، چینی ۳٪ ، سفیدپوست ۲٪
دین:	هندو ۵۱٪ ، کاتولیک ۲۷٪ ، مسلمان ۱۶٪ ، پروتستان ۵٪
زبان:	انگلیسی (زبان رسمی) ، هندی ، اردو ، چینی ، فرانسوی
واحد پول:	روپیه مورس = ۱۰۰ سنت ؛ یک روپیه = ۱۵۶ ریال
شهرهای مهم:	رزهبیل (۹۵۰،۱۴۰) ، واکو - فونی (۲۹۰،۲۹۰) ، کوئربپ (۷۵۰،۴۸۰) ، کوئربورن (۷۲،۴۰۰) نفر در سال ۱۹۹۳



مغرب (مراکش)

نام رسمی:	پادشاهی مغرب (مراکش)
پایتخت:	رباط (۱،۳۹۷،۰۰۰ نفر در سال ۱۹۹۳)
تاریخ استقلال:	۱۹۵۶ ، از فرانسه و اسپانیا
مساحت:	۴۵۸،۷۳۰ کیلومتر مربع (پنجاه و چهارمین کشور جهان)
جمعیت:	۲۷،۲۲۵،۰۰۰ نفر در سال ۱۹۹۷ (سی و هفتمین کشور جهان)
نوع حکومت:	مشروطه سلطنتی با یک مجلس قانونگذاری
رئیس حکومت:	پادشاه: ملک حسن دوم ، از سال ۱۹۶۱
رئیس دولت:	نخست وزیر: عبداللطیف فیلالی ، از سال ۱۹۹۴
نژاد:	عرب ۷۰٪ ، بربر ۳۰٪
دین:	مسلمان سنی ۹۸/۷٪ ، مسیحی ۱/۱٪ ، یهودی ۲/۲٪
زبان:	عربی (زبان رسمی) ، فرانسوی ، اسپانیایی ، لهجه های زبان بربری
واحد پول:	درهم مغرب = ۱۰۰ سانتیم ؛ یک درهم = ۳۳۵ ریال
شهرهای مهم:	دارالبیضا (کازابلانکا) (۳،۱۶۳،۰۰۰) ، فاس (۷۵۳،۰۰۰) ، مراکش (۶۸۸،۰۰۰) ، وجده (۶۷۶،۰۰۰) ، تطران (۵۰۸،۰۰۰) ، مکناس (۵۰۵،۰۰۰) نفر در سال ۱۹۹۳



نامیبیا	
	نام رسمی: جمهوری نامیبیا
	پایتخت: ویندهوک (۱۶۱،۱۰۰ نفر در سال ۱۹۹۲)
	تاریخ استقلال: ۱۹۹۰/۳/۲۱ از آفریقای جنوبی
	مساحت: ۸۲۲،۲۹۲ کیلومتر مربع (سی و سومین کشور جهان)
	جمعیت: ۱،۷۲۷،۰۰۰ نفر در سال ۱۹۹۷ (صد و دومین کشور جهان)
	نوع حکومت: جمهوری با دو مجلس قانونگذاری
	رئیس حکومت: رئیس جمهور: سام نوجوما، از سال ۱۹۹۰
	رئیس دولت: نخست وزیر: هاگه گرتزید گاینگوب، از سال ۱۹۹۲
	نژاد: ۷۴٪ آوانامبو، ۱۹٪ کواننگو، ۷٪ هررو، ۷٪ دامارا، ۷٪ سفینوست
	دین: پروتستان ۶۲٪، کاتولیک ۲۰٪، مذاهب بومی
	زبان: انگلیسی (زبان رسمی)، آفریکانز، آلمانی، بانتو
	واحد پول: دلار نامیبیا = ۱۰۰ سنت، یک دلار نامیبیا = ۷۵۳ ریال
	شهرهای مهم: سواکوموند (۱۵۰،۵۰۰)، روندو (۱۵۰،۰۰۰)، رهوبوت (۱۵۰،۰۰۰)، کیماتشوب (۱۴۰،۰۰۰) (نفر در سال ۱۹۹۰)

نیال	
	نام رسمی: پادشاهی نیال
	پایتخت: کاتماندو (۳۱۹،۰۷۳ نفر در سال ۱۹۹۱)
	تاریخ استقلال: دارای قدمت تاریخی
	مساحت: ۱۴۷،۱۸۱ کیلومتر مربع (نود و سومین کشور جهان)
	جمعیت: ۲۱،۴۲۴،۰۰۰ نفر در سال ۱۹۹۷ (هفتمین کشور جهان)
	نوع حکومت: مشروطه سلطنتی با دو مجلس قانونگذاری
	رئیس حکومت: پادشاه: بریندرابیر بیکرام شاه، از سال ۱۹۹۲
	رئیس دولت: نخست وزیر: گربا پرساد کویرالا، از سال ۱۹۹۸
	نژاد: نیالی ۵۳٪، بیهار ۱۸٪، تارو ۵٪، تامانگ ۵٪، نوار ۳٪
	دین: هندو ۸۶٪، بودایی ۷٪، مسلمان ۲٪، مسیحی ۲٪
	زبان: نیالی (زبان رسمی)، بیهار، بیواری، مایتلی، نتلی
	واحد پول: روبیه نیال = ۱۰۰ پاسا، یک روبیه = ۵۳ ریال
	شهرهای مهم: ویرات نگر (۱۳۰،۱۲۹)، لالیته پور (۱۵۹،۲۰۳)، پوخارا (۹۵،۳۱۱)، بیرگنج (۶۸،۷۶۴) (نفر در سال ۱۹۹۱)

نروژ	
	نام رسمی: پادشاهی نروژ
	پایتخت: اسلو (۲۸۲،۵۵۵ نفر در سال ۱۹۹۵)
	تاریخ استقلال: ۱۹۰۵/۱۰/۲۷ از سوئد
	مساحت: ۳۲۳،۸۷۷ کیلومتر مربع (شصت و ششمین کشور جهان)
	جمعیت: ۴،۴۰۵،۰۰۰ نفر در سال ۱۹۹۷ (صد و نهمین کشور جهان)
	نوع حکومت: مشروطه سلطنتی با دو مجلس قانونگذاری
	رئیس حکومت: پادشاه: هارالد پنجم، از سال ۱۹۹۱
	رئیس دولت: نخست وزیر: کیل ماکه بوندویک، از سال ۱۹۹۷
	نژاد: نروژی ۹۶٪، دانمارکی ۳٪، سوئدی ۳٪، انگلیسی ۳٪، پاکستانی ۲٪
	دین: مسیحی لوتری ۸۹٪، کاتولیک ۸٪، مسلمان ۱٪
	زبان: نروژی (با دو لهجه بونول ۸۵٪ و نیورسک)
	واحد پول: کرون نروژ = ۱۰۰ کرون، یک کرون = ۲۰۲ ریال
	شهرهای مهم: برگن (۲۲۱،۶۲۵)، تروندهیم (۱۲۲،۷۹۲)، استاوانگر (۱۰۳،۵۰۰) (نفر در سال ۱۹۹۵)
	کریستیان ساند (۶۷،۸۶۰)، فردریکستاد (۶۴،۸۴۰)، فرامسو (۵۴،۵۰۰) (نفر در سال ۱۹۹۴)

نیجر	
	نام رسمی: جمهوری نیجر
	پایتخت: نیامی (۵۵۰،۰۰۰ نفر با حومه در سال ۱۹۹۰)
	تاریخ استقلال: ۱۹۶۰/۸/۳ از فرانسه
	مساحت: ۱،۲۶۷،۰۰۰ کیلومتر مربع (بیست و یکمین کشور جهان)
	جمعیت: ۹،۳۸۹،۰۰۰ نفر در سال ۱۹۹۷ (هفادومین کشور جهان)
	نوع حکومت: جمهوری چند حزبی با یک مجلس قانونگذاری
	رئیس حکومت: رئیس جمهور: سرهنگ ابراهیم مایه مایه، از سال ۱۹۹۶
	رئیس دولت: نخست وزیر: ابراهیم آسانه مایه، از سال ۱۹۹۷
	نژاد: حوصه ۵۴٪، جرما-صنغالی ۲۱٪، فولانی ۱۰٪، طوارق ۹٪
	دین: مسلمان سنی ۹۸٪، آئینیست، مسیحی
	زبان: فرانسوی (زبان رسمی)، حوصه، جرما-صنغالی، فولانی، عربی
	واحد پول: فرانک سی اف = ۱۰۰ سنتیم، یک فرانک سی اف = ۶ ریال
	شهرهای مهم: زیندر (۱۲۰،۰۰۰)، مرادی (۱۱۴،۰۰۰)، تاهاو (۵۱،۶۰۰)، آگادس (۵۰،۲۰۰) (نفر در سال ۱۹۸۸)

نیجریه	
	نام رسمی: جمهوری فدرال نیجریه
	پایتخت: ابوجا (۲۹۸،۳۰۰ نفر در سال ۱۹۹۲)
	تاریخ استقلال: ۱۹۶۰/۱۰/۱ از انگلستان
	مساحت: ۹۲۳،۷۲۸ کیلومتر مربع (سی و یکمین کشور جهان)
	جمعیت: ۱۰۳،۴۶۰،۰۰۰ نفر در سال ۱۹۹۷ (دومین کشور جهان)
	نوع حکومت: جمهوری فدرال (از سال ۱۹۹۳ تحت رژیم نظامی)
	رئیس حکومت: رئیس جمهور: ژنرال عبدالسلام ابوبکر، از سال ۱۹۹۸
	رئیس دولت: رئیس جمهور: ژنرال عبدالسلام ابوبکر، از سال ۱۹۹۸
	نژاد: حوصه ۲۱٪، یوربا ۲۱٪، ایبو ۱۸٪، فولانی ۱۱٪، ایسیبو ۶٪
	دین: مسلمان ۲۵٪، پروتستان ۲۶٪، کاتولیک ۱۲٪، سایر مسیحیان ۱۱٪
	زبان: انگلیسی (زبان رسمی)، عربی، حوصه، فولانی، یوربا
	واحد پول: نایرا = ۱۰۰ کوپه، یک نایرا = ۳۶ ریال
	شهرهای مهم: لاگوس (۱،۲۴۴،۰۰۰)، ایپادان (۱،۳۶۲،۰۰۰)، آکرومشو (۶۹۴،۰۰۰)، کاتو (۶۶۱،۲۰۰)، اوشوگیو (۴۵۳،۶۰۰)، ایلورین (۲۵۲،۷۰۰) (نفر در سال ۱۹۹۲)

نیکاراگوآ	
	نام رسمی: جمهوری نیکاراگوآ
	پایتخت: ماناگوآ (۱،۰۰۰،۰۰۰ نفر در سال ۱۹۹۲)
	تاریخ استقلال: ۱۸۲۱/۹/۱۵ از اسپانیا
	مساحت: ۱۲۰،۲۵۴ کیلومتر مربع (نود و هفتمین کشور جهان)
	جمعیت: ۲،۶۲۲،۰۰۰ نفر در سال ۱۹۹۷ (صد و دومین کشور جهان)
	نوع حکومت: جمهوری چند حزبی با یک مجلس قانونگذاری
	رئیس حکومت: رئیس جمهور: ژنرالو آله مان، از سال ۱۹۹۶
	رئیس دولت: رئیس جمهور: ژنرالو آله مان، از سال ۱۹۹۶
	نژاد: دورگه سرخ و سفید ۶۹٪، سفید پوست ۱۷٪، سیاه ۹٪، سرخ ۵٪
	دین: کاتولیک ۹۰٪، هندسیست، پانتیست و غیره ۹٪
	زبان: اسپانیایی (رسمی)، چیچا (زبان سرخپوستان نیکاراگوآ)
	واحد پول: کوردوبا = ۱۰۰ سنتاواو، یک کوردوبا = ۳۶۶ ریال
	شهرهای مهم: لئون (۱۷۲،۰۰۰)، مانابا (۱۰۱،۹۰۰)، چیناندگا (۱۰۱،۶۰۰)، استلی (۳۰،۷۰۰)، تینتیپا (۳۰،۱۰۰) (نفر در سال ۱۹۹۲)

موزامبیک	
	نام رسمی: جمهوری موزامبیک
	پایتخت: ماپوتو (۹۳۱،۶۰۰ نفر در سال ۱۹۹۱)
	تاریخ استقلال: ۱۹۷۵/۶/۲۵ از پرتغال
	مساحت: ۷۹۹،۳۸۰ کیلومتر مربع (سی و چهارمین کشور جهان)
	جمعیت: ۱۸،۱۶۵،۰۰۰ نفر در سال ۱۹۹۷ (پنجاه و دومین کشور جهان)
	نوع حکومت: جمهوری چند حزبی با یک مجلس قانونگذاری
	رئیس حکومت: رئیس جمهور: ژواکیم البرتو شیسانو، از سال ۱۹۸۶
	رئیس دولت: نخست وزیر: پاسکوال مانوانز موموسی، از سال ۱۹۹۲
	نژاد: قبایل ماکا ۲۷٪، سونگا ۲۳٪، مالای ۱۲٪، شونا ۱۱٪، بانتو ۴٪
	دین: مسلمان ۲۷٪، پروتستان ۲۰٪، کاتولیک ۱۳٪، باورهای قبیله ای، هندو
	زبان: پرتغالی (زبان رسمی)، بانتو، سواحلی
	واحد پول: مینکال = ۱۰۰ سنتاواو، ۱۰۰۰ مینکا = ۲۷ ریال
	شهرهای مهم: بيرا (۲۹۸،۸۵۰)، نامپولا (۲۵۵،۰۰۰)، کلمبان (۱۲۶،۲۰۰)، ناکالا (۱۲۵،۲۰۰)، تته (۱۱۲،۲۰۰)، شیمپو (۱۰۸،۸۰۰) (نفر در سال ۱۹۹۱)

مولداوی	
	نام رسمی: جمهوری مولداوی
	پایتخت: کیشینوف (۶۶۷،۱۰۰ نفر در سال ۱۹۹۲)
	تاریخ استقلال: ۱۹۹۱/۸/۲۷ از شوروی
	مساحت: ۳۳،۷۰۰ کیلومتر مربع (صد و سی و ششمین کشور جهان)
	جمعیت: ۴،۴۶۲،۰۰۰ نفر در سال ۱۹۹۷ (صد و شانزدهمین کشور جهان)
	نوع حکومت: جمهوری چند حزبی با یک مجلس قانونگذاری
	رئیس حکومت: رئیس جمهور: پیتر لوپینسکی، از سال ۱۹۹۷
	رئیس دولت: نخست وزیر: یون چوبوک، از سال ۱۹۹۷
	نژاد: مولداویایی ۶۴٪، اوکراینی ۱۲٪، روس ۱۳٪، گائانوز ۸٪، بلغار ۴٪
	دین: ارتدوکس روسی و رومانیایی ۶۰٪، یهودی ۱٪
	زبان: رومانیایی (زبان رسمی)، روسی، اوکراینی
	واحد پول: لئی مولداوی = ۱۰۰ بان، یک لئی = ۶۵۷ ریال
	شهرهای مهم: تیراسپول (۱۸۶،۲۰۰)، بلنی (۱۵۹،۰۰۰)، تگینا (۱۳۲،۷۰۰)، ریبتسا (۶۲،۰۰۰) (نفر در سال ۱۹۹۲)

موناکو	
	نام رسمی: شاهزاده نشین موناکو
	پایتخت: موناکو (۱۰،۲۳۴ نفر در سال ۱۹۸۷)
	تاریخ استقلال: دارای قدمت تاریخی
	مساحت: ۱/۹۵ کیلومتر مربع (صندوق دومین کشور جهان)
	جمعیت: ۳۱،۹۰۰ نفر در سال ۱۹۹۷ (صد و هشتاد و هفتمین کشور جهان)
	نوع حکومت: مشروطه سلطنتی با دو مجلس قانونگذاری
	رئیس حکومت: شاهزاده رنه سوم، از سال ۱۹۲۹
	رئیس دولت: نخست وزیر: میشل لوک، از سال ۱۹۹۷
	نژاد: فرانسوی ۲۷٪، ایتالیایی ۲۱٪، انگلیسی ۲٪
	دین: کاتولیک ۹۰٪، پروتستان ۶٪، یهودی ۱٪
	زبان: فرانسوی (زبان رسمی)، مونه گاسک، ایتالیایی
	واحد پول: فرانک فرانسه = ۱۰۰ سنتیم، یک فرانک فرانسه = ۲۹۵ ریال
	شهرهای مهم: مونت کارلو (۱۳،۱۵۶)، لاکروندامین (۱۲،۴۶۷) (نفر در سال ۱۹۸۷)

میانمار (برمه)	
	نام رسمی: اتحادیه میانمار (برمه)
	پایتخت: یانگون (۳،۳۰۲،۰۰۰ نفر در سال ۱۹۹۰)
	تاریخ استقلال: ۱۹۴۸/۱/۴ از انگلستان
	مساحت: ۶۷۶،۵۵۲ کیلومتر مربع (سی و نهمین کشور جهان)
	جمعیت: ۲۶،۸۲۲،۰۰۰ نفر در سال ۱۹۹۷ (بیست و چهارمین کشور جهان)
	نوع حکومت: رژیم نظامی (پس از کودتای سال ۱۹۸۸)
	رئیس حکومت: ژنرال نان شوه، از سال ۱۹۹۲
	رئیس دولت: رئیس جمهور: ژنرال نان شوه، از سال ۱۹۹۲
	نژاد: برمه ای ۶۹٪، شان ۵٪، کان ۵٪، راکینه ۴٪، مون ۳٪، ۱/۱۵٪
	دین: بودایی ۸۹٪، مسلمان ۴٪، مذاهب بومی ۱٪، هندو ۵٪
	زبان: برمه ای (زبان رسمی)، شان، کارن، کاجین، هندی، چینی، تایلندی
	واحد پول: کیات = ۱۰۰ پیای، یک کیات = ۵۰۳ ریال
	شهرهای مهم: ماندالای (۵۳۳،۰۰۰)، مولمین (۲۲۰،۰۰۰)، پگو (۱۵۰،۵۰۰)، باسین (۱۴۴،۱۰۰)، تانلونگی (۱۰۸،۲۰۰)، سیره (آکیاب) (۱۰۷،۶۲۱) (نفر در سال ۱۹۸۳)

میکرونزی	
	نام رسمی: ایالات متحده میکرونزی
	پایتخت: کولونیا (۶،۳۰۰ نفر در سال ۱۹۸۵)
	تاریخ استقلال: ۱۹۹۰/۱۲/۲۲ از آمریکا
	مساحت: ۷۰۰ کیلومتر مربع (صد و هفتاد و سومین کشور جهان)
	جمعیت: ۱۰۷،۰۰۰ نفر در سال ۱۹۹۷ (صد و هفتاد و هفتمین کشور جهان)
	نوع حکومت: جمهوری فدرال با یک مجلس قانونگذاری
	رئیس حکومت: رئیس جمهور: ژاکوب تیا، از سال ۱۹۹۷
	رئیس دولت: رئیس جمهور: ژاکوب تیا، از سال ۱۹۹۷
	نژاد: تروکی ۴۱٪، پوینسی ۲۶٪، مئولونگی ۸٪، کومسرای ۷٪، پایی ۶٪
	دین: کاتولیک ۷۲٪، بقیه پروتستان
	زبان: انگلیسی (زبان رسمی)، زبانهای میکرونزیایی
	واحد پول: دلار آمریکا = ۱۰۰ سنت، یک دلار = ۳۰۰ ریال
	شهرهای مهم: موفن (۱۵،۲۵۳) (نفر در سال ۱۹۸۹)، تول (۶،۷۰۵) (نفر در سال ۱۹۸۰)

نانورو	
	نام رسمی: جمهوری نانورو
	پایتخت: یان (۴،۰۰۰ نفر در سال ۱۹۸۹)
	تاریخ استقلال: ۱۹۶۸/۱/۳۱ از انگلستان
	مساحت: ۲۱/۳ کیلومتر مربع (صندوق دومین کشور جهان)
	جمعیت: ۱۰،۴۰۰ نفر در سال ۱۹۹۷ (صد و نهمین کشور جهان)
	نوع حکومت: جمهوری با یک مجلس قانونگذاری
	رئیس حکومت: رئیس جمهور: کیترا کلودومار، از سال ۱۹۹۷
	رئیس دولت: رئیس جمهور: کیترا کلودومار، از سال ۱۹۹۷
	نژاد: نانورویی ۵۸٪، تووالوایی و کیریباتی ۲۶٪، اروپایی ۸٪
	دین: پروتستان ۶۰٪، کاتولیک ۳۰٪
	زبان: انگلیسی، نانورویی
	واحد پول: دلار استرالیا = ۱۰۰ سنت، یک دلار = ۲۴۰ ریال
	شهرهای مهم: ندارد

هند	
	نام رسمی: جمهوری هند
	پایتخت: دهلی نو (۳۰۱،۲۹۷ نفر در سال ۱۹۹۱)
	تاریخ استقلال: ۱۹۴۷/۸/۱۵
	مساحت: ۳،۲۸۷،۰۰۰ کیلومتر مربع (هفتمین کشور جهان)
	جمعیت: ۹۶۷،۶۱۳،۰۰۰ نفر در سال ۱۹۹۷ (دومین کشور جهان)
	نوع حکومت: جمهوری چند حزبی فدرال با دو مجلس قانونگذاری
	رئیس حکومت: رئیس جمهور: کوچریل رامان نارایانان، از سال ۱۹۹۷
	رئیس دولت: نخست وزیر: اتل بیهاری واجپای، از سال ۱۹۹۸
	نژاد: هندی ۷۹٪، مغربی ۲٪، چینی، اروپایی ۱٪
	دین: هندو ۸۰/۳٪، مسلمان ۱۱٪، مسیحی ۲/۲٪، سیخ ۲٪، بودایی ۷/۰٪
	زبان: هندی، انگلیسی (زبانهای رسمی)، بیش از ۱۵۰۰ زبان و لهجه دیگر
	واحد پول: روپیه هند - ۱۰۰ روپیه هند = ۸۷ ریال
	شهرهای مهم: بمبئی (۱۵۰،۱۰۰،۰۰۰)، کلکت (۱۱۰،۲۰۰،۰۰۰)، دهلی (۸۰،۲۲۰،۰۰۰)
	مدرس (۵۲،۲۰۰،۰۰۰)، حیدرآباد (۴،۳۳۰،۰۰۰)، بنگلور (۴،۱۳۰،۰۰۰) نفر با حومه در ۱۹۹۱

هندوراس	
	نام رسمی: جمهوری هندوراس
	پایتخت: تگوسگالپا (۷۱۸،۵۰۰ نفر در سال ۱۹۹۳)
	تاریخ استقلال: ۱۸۲۱/۹/۱۵
	مساحت: ۱۱۲،۰۸۸ کیلومتر مربع (صدومین کشور جهان)
	جمعیت: ۵،۸۲۳،۰۰۰ نفر در سال ۱۹۹۷ (نود و هفتمین کشور جهان)
	نوع حکومت: جمهوری چند حزبی با یک مجلس قانونگذاری
	رئیس حکومت: رئیس جمهور: کارلوس فلورس، از سال ۱۹۹۸
	رئیس دولت: رئیس جمهور: کارلوس فلورس، از سال ۱۹۹۸
	نژاد: دورگه سرخ و سفید ۹۰٪، سرخ ۶/۶٪، سیاه ۲٪، سفید ۱/۳٪
	دین: کاتولیک ۸۵٪، پروتستان ۱۰٪
	زبان: اسپانیایی (زبان رسمی)، انگلیسی، زبانهای بومی سرخپوستان
	واحد پول: لیمپیرا (۱۰۰۰ ستاواو = یک لیمپیرا = ۲۶۹ ریال)
	شهرهای مهم: سان پدرو سولا (۳۷۸،۳۰۰)، ال پروگرسو (۱۲۵،۰۰۰)، دانی (۱۱۶،۰۰۰)
	چولوتکا (۹۹،۳۰۰)، لاسیبا (۹۱،۲۰۰)، خوتیکالپا (۸۷،۶۰۰) نفر در سال ۱۹۹۲

یمن	
	نام رسمی: جمهوری یمن
	پایتخت: صنعاء (۷۲۲،۲۰۰ نفر در سال ۱۹۸۶)
	تاریخ استقلال: یمن شمالی در ۱۹۱۸، از عثمانی، یمن جنوبی در ۱۹۶۷ از انگلستان؛ وحدت: ۱۹۹۰
	مساحت: ۵۳۶،۸۶۹ کیلومتر مربع (چهل و هشتمین کشور جهان)
	جمعیت: ۱۶،۲۹۶،۰۰۰ نفر در سال ۱۹۹۷ (پنجاه و پنجمین کشور جهان)
	نوع حکومت: جمهوری چند حزبی با یک مجلس قانونگذاری
	رئیس حکومت: رئیس جمهور: علی عبدالله صالح، از سال ۱۹۹۰
	رئیس دولت: نخست وزیر: عبدالکریم الازلی، از سال ۱۹۹۲
	نژاد: یمنی ۹۵٪، هند و پاکستانی ۳٪، سومالیایی ۱٪
	دین: مسلمان سنی ۷۵٪، شیعه (زیدی) ۲۶/۹٪
	زبان: عربی
	واحد پول: ریال یمن = ۱۰۰ فلس؛ یک ریال یمن = ۲۳ ریال
	شهرهای مهم: عدن (۳۶۵،۰۰۰)، تعز (۱۷۸،۰۳۲)، حدیده (۱۵۵،۱۱۰)
	مکلا (۵۹،۱۰۰) نفر در سال ۱۹۸۶

یوگسلاوی	
	نام رسمی: جمهوری فدرال یوگسلاوی
	پایتخت: بلگراد (۱،۶۸۰،۲۵۰ نفر در سال ۱۹۹۳)
	تاریخ استقلال: ۱۹۱۸، از بلغارستان
	مساحت: ۱۰۲،۱۷۳ کیلومتر مربع (صدومین کشور جهان)
	جمعیت: ۱۰،۶۳۲،۰۰۰ نفر در سال ۱۹۹۷ (شصت و هشتمین کشور جهان)
	نوع حکومت: جمهوری چند حزبی فدرال با دو مجلس قانونگذاری
	رئیس حکومت: رئیس جمهور: اسلوبودان میلوسویچ، از سال ۱۹۹۷
	رئیس دولت: نخست وزیر: مویر بولانویچ، از سال ۱۹۹۸
	نژاد: صرب ۷۲٪، آلبانیایی ۱۷٪، موت نگرینی ۵٪، یوگسلاو ۳٪
	دین: ارتدوکس صربی ۷۲٪، کاتولیک ۲۱٪، مسلمان ۱۲٪، پروتستان، یهودی
	زبان: صربی (زبان رسمی)، آلبانیایی، مجاری
	واحد پول: دینار جدید یوگسلاوی = ۱۰۰ پارا؛ یک دینار جدید = ۶۱۱ ریال
	شهرهای مهم: لوی ساد (۱۷۹،۶۲۶)، نیش (۱۷۵،۴۰۰)، کراگوینس (۱۲۷،۳۰۰)
	بریشینا (۱۰۸،۰۰۰)، سوویتسا (۱۰۰،۴۰۰)، بودوگیشا (۹۶،۰۷۴) نفر در سال ۱۹۸۶

یونان	
	نام رسمی: جمهوری یونان
	پایتخت: آتن (۳،۰۷۰،۰۰۰ نفر با حومه در سال ۱۹۹۱)
	تاریخ استقلال: ۱۸۳۰، از امپراتوری عثمانی
	مساحت: ۱۳۱،۹۵۷ کیلومتر مربع (نود و پنجمین کشور جهان)
	جمعیت: ۱۰،۵۴۱،۰۰۰ نفر در سال ۱۹۹۷ (شصت و نهمین کشور جهان)
	نوع حکومت: جمهوری چند حزبی با یک مجلس قانونگذاری
	رئیس حکومت: رئیس جمهور: کونستانتینوس استافیلیدیس، از سال ۱۹۹۵
	رئیس دولت: نخست وزیر: کونستانتینوس میستیس، از سال ۱۹۹۶
	نژاد: یونانی ۹۵/۵٪، مقدونی ۱/۵٪، ترک ۰/۹٪، آلبانیایی ۰/۶٪، بلغار
	دین: ارتدوکس یونانی ۹۷٪، مسلمان ۱/۲٪، کاتولیک، پروتستان
	زبان: یونانی
	واحد پول: دراکما = ۱۰۰ لیتا = ۱۰۰ دراکما = ۱۴۴ ریال
	شهرهای مهم: سالونیک (۳۸۴،۰۰۰)، پیرائوس (۱۸۲،۷۰۰)، پاترای (۱۵۳،۳۵۰)
	ایراکلیون (۱۱۶،۲۰۰)، لاریسا (۱۱۳،۱۰۰)، وگوس (۷۷،۲۰۰) نفر در سال ۱۹۹۱

منابع و مآخذ اصلی توضیحات کشورها علاوه بر نشریات و روزنامه های داخلی، عبارتند از:

1. Britanica Book of The Year 1998
2. Der Fisher Welt Almanach '98

آخرین تغییرات سیاسی کشورها، به ویژه از نظر اسامی رؤسای جمهور و نخست وزیران، تا اول شهریور ۱۳۷۷ معتبر می باشد.

واتیکان	
	نام رسمی: کشور شهر واتیکان
	پایتخت: واتیکان (۸۰۲ نفر در سال ۱۹۹۲)
	تاریخ استقلال: ۱۹۲۹/۲/۱۱
	مساحت: ۰/۲۴ کیلومتر مربع (صدمین کشور جهان)
	جمعیت: ۸۵۰ نفر در سال ۱۹۹۷ (صدمین کشور جهان)
	نوع حکومت: پاپ نشین با یک مجلس مشورتی انتصابی به نام کالج کاردینالها
	رئیس حکومت: پاپ ژان پل دوم (کارول وویتلا)، از سال ۱۹۷۸
	رئیس دولت: وزیر کشور: کاردینال آنجلو سادانو، از سال ۱۹۹۱
	نژاد: ۲
	دین: کاتولیک
	زبان: لاتین، ایتالیایی
	واحد پول: لیره ایتالیا = ۱۰۰ سنتسیمو؛ ۱۰۰ لیره ایتالیا = ۱۷۲ پال
	شهرهای مهم: نرادو

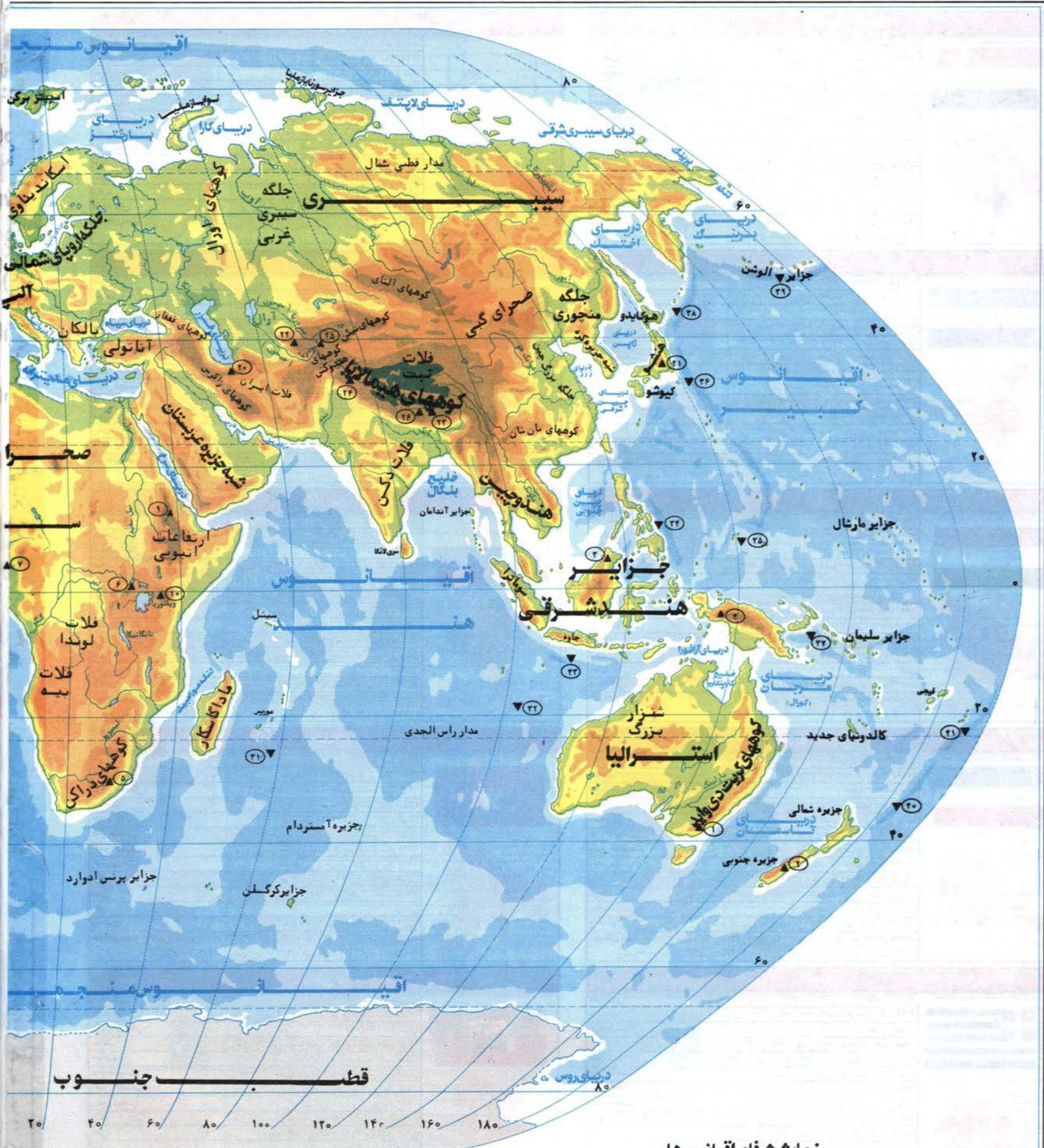
وانواتو	
	نام رسمی: جمهوری وانواتو
	پایتخت: پندر ویلا (۱۹،۳۰۰ نفر در سال ۱۹۸۹)
	تاریخ استقلال: ۱۹۸۰/۷/۳۰
	مساحت: ۱۲،۱۹۰ کیلومتر مربع (صدومین کشور جهان)
	جمعیت: ۱۷۶،۰۰۰ نفر در سال ۱۹۹۷ (صدومین کشور جهان)
	نوع حکومت: جمهوری با یک مجلس قانونگذاری
	رئیس حکومت: رئیس جمهور: ژان ماری لیه، از سال ۱۹۹۲
	رئیس دولت: نخست وزیر: سرگه ووهور، از سال ۱۹۹۶
	نژاد: ملازیایی ۹۷٪، اروپایی ۳٪
	دین: مسیحی ۸۱/۵٪ (پروتستان ۳۷٪، انگلیکان ۱۵٪، کاتولیک ۱۵٪)
	زبان: بیسلاوا، انگلیسی، فرانسوی (زبانهای رسمی)
	واحد پول: واتو؛ یک واتو = ۲۶ ریال
	شهرهای مهم: لوگان ویل (سانتو - ۶،۹۰۰ نفر)، پورت اورلی، اسپانگل

ونزوئلا	
	نام رسمی: جمهوری ونزوئلا
	پایتخت: کاراکاس (۳،۴۰۰،۰۰۰ نفر با حومه در سال ۱۹۹۰)
	تاریخ استقلال: ۱۸۱۱/۷/۵
	مساحت: ۹۱۲،۰۵۰ کیلومتر مربع (سی و دومین کشور جهان)
	جمعیت: ۲۲،۷۷۷،۰۰۰ نفر در سال ۱۹۹۷ (چهل و یکمین کشور جهان)
	نوع حکومت: جمهوری چند حزبی فدرال با دو مجلس قانونگذاری
	رئیس حکومت: رئیس جمهور: رافائل کالدران رودریگز، از ژانویه ۱۹۹۲
	رئیس دولت: رئیس جمهور: رافائل کالدران رودریگز، از ژانویه ۱۹۹۲
	نژاد: دورگه سرخ و سفید ۶۷٪، سفید ۲۱٪، سیاه ۱۰٪، سرخپوست ۲٪
	دین: کاتولیک ۹۳٪، پروتستان ۵٪، ارتدوکس، مسلمان، یهودی
	زبان: اسپانیایی
	واحد پول: بولیوار = ۱۰۰ سنتیمو؛ یک بولیوار = ۶ ریال
	شهرهای مهم: ماراکائبو (۱،۲۲۹،۶۷۰)، والنسیا (۹۰۲،۶۲۱)، پارکریمتو (۶۲۵،۴۵۰)
	سواد گویانا (۲۷ - ۲۵۳)، ماراکای (۲۲۸ - ۳۵۲)، سواد بولیوار (۲۲۵،۸۴۶) نفر در ۱۹۹۰

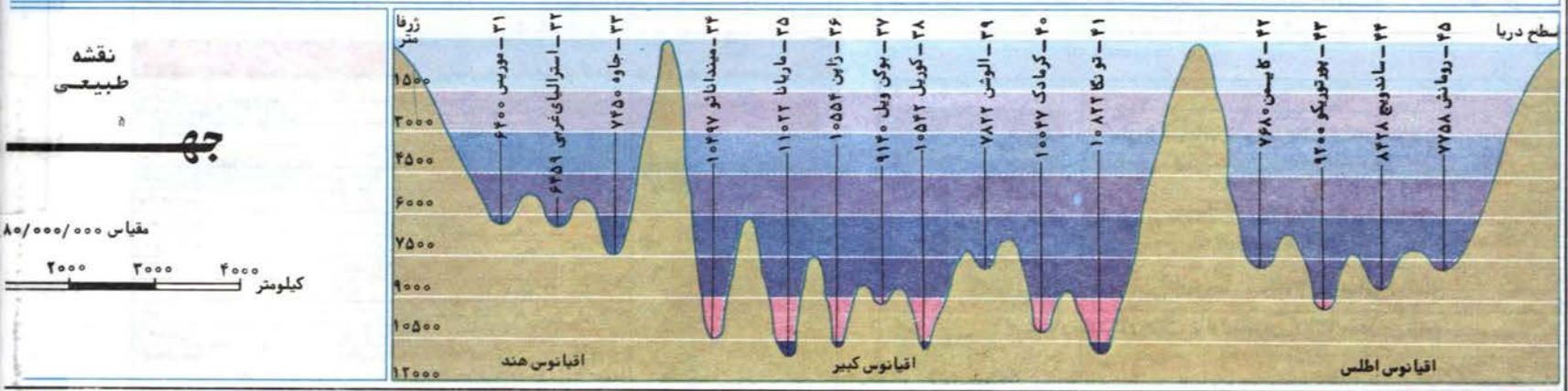
ویتنام	
	نام رسمی: جمهوری سوسیالیستی ویتنام
	پایتخت: هانوی (۲،۱۵۲،۹۰۰ نفر در سال ۱۹۹۳)
	تاریخ استقلال: ۱۹۴۵/۹/۲
	مساحت: ۳۳۱،۱۱۲ کیلومتر مربع (شصت و چهارمین کشور جهان)
	جمعیت: ۷۵،۱۲۲،۰۰۰ نفر در سال ۱۹۹۷ (سیزدهمین کشور جهان)
	نوع حکومت: جمهوری سوسیالیستی با یک مجلس قانونگذاری
	رئیس حکومت: رئیس جمهور: تران دوک لوتونگ، از سال ۱۹۹۷
	رئیس دولت: نخست وزیر: فان وان خای، از سال ۱۹۹۷
	نژاد: ویتنامی ۸۷٪، توت ۲٪، چینی ۱/۵٪، تائی ۱/۵٪، خمر ۱٪
	دین: بودایی ۵۵/۳٪، کاتولیک ۷٪، مسلمان ۱٪
	زبان: ویتنامی
	واحد پول: دونگ = ۱۰ هائو = ۱۰۰ کسو؛ ۱۰۰ دونگ = ۲۷ ریال
	شهرهای مهم: هوشی منه سیتی (۳،۹۲۴،۴۰۰)، های فونگ (۱،۲۲۷،۵۰۰)، دانانگ (۳۶۹،۷۰۰)
	کان تو (۲۸۲،۳۰۰)، ناننگ (۲۳۳،۱۰۰)، هونه (۲۶۰،۵۰۰) نفر در سال ۱۹۸۹

هائیتی	
	نام رسمی: جمهوری هائیتی
	پایتخت: پورتو پرنس (۱،۲۶۶،۰۰۰ نفر با حومه در سال ۱۹۹۵)
	تاریخ استقلال: ۱۸۰۴/۱/۱
	مساحت: ۲۷،۱۵۰ کیلومتر مربع (صدومین کشور جهان)
	جمعیت: ۶،۶۱۱،۰۰۰ نفر در سال ۱۹۹۷ (نود و چهارمین کشور جهان)
	نوع حکومت: جمهوری چند حزبی با دو مجلس قانونگذاری
	رئیس حکومت: رئیس جمهور: رنه پریوال، از سال ۱۹۹۶
	رئیس دولت: نخست وزیر: اریک پیر، از سال ۱۹۹۷
	نژاد: سیاه ۹۵٪، دورگه سیاه و سفید ۴/۹٪، سفیدپوست ۰/۱٪
	دین: کاتولیک ۸۰٪، پروتستان ۱۶٪، بدون دین ۱/۲٪
	زبان: فرانسوی
	واحد پول: گورد = ۱۰۰ سانتیم؛ یک گورد = ۱۷۸ ریال
	شهرهای مهم: کاپ هائیتین (۹۲،۰۰۰)، گوانایو (۶۳،۰۰۰) نفر در سال ۱۹۹۲
	له که، ژاکمل، هیش، سن مارک

هلند	
	نام رسمی: پادشاهی هلند
	پایتخت: آمستردام (۷۱۹،۸۵۶ نفر در سال ۱۹۹۳)
	تاریخ استقلال: دارای قدمت تاریخی
	مساحت: ۴۱،۸۶۵ کیلومتر مربع (صدومین کشور جهان)
	جمعیت: ۱۵،۶۱۹،۰۰۰ نفر در سال ۱۹۹۷ (پنجاه و هشتمین کشور جهان)
	نوع حکومت: مشروطه سلطنتی با دو مجلس قانونگذاری
	رئیس حکومت: ملکه: بئاتریکس ویلهلمینا آرگاد، از سال ۱۹۸۲
	رئیس دولت: نخست وزیر: ویم کوک، از سال ۱۹۹۲
	نژاد: هلندی ۹۵٪، ترک ۱/۳٪، مغربی ۱/۱٪، آلمانی ۰/۳٪
	دین: کاتولیک ۳۶٪، پروتستان ۲۶٪، مسلمان ۳٪
	زبان: هلندی، فریژی (زبان رسمی در استان فریسلاند)
	واحد پول: فلورن (گیلدر) هلند = ۱۰۰ سنت؛ یک فلورن = ۱۴۸۵ ریال
	شهرهای مهم: روتردام (۵۹۸،۵۲۱)، لاهه (۲۷۹،۴۴۵)، اوترخت (۲۲۴،۱۰۶)
	آپنهورن (۱۹۶،۱۳۰)، گرونینگن (۱۷۰،۰۰۰)، تیلبورگ (۱۶۲،۴۰۰) نفر در سال ۱۹۹۳



نمایش ژرفای اقیانوس‌ها



نقشه طبیعی
 مقیاس ۸۰/۰۰۰/۰۰۰
 ۲۰۰۰ ۳۰۰۰ ۴۰۰۰
 کیلومتر



نمایش ارتفاع کوهها

رتبه	ارتفاع (متر)	نام کوه	موقعیت
۱	۸۸۴۸	گانشوگما	هند و آسیای جنوبی
۲	۸۸۴۸	گانشوگما	هند و آسیای جنوبی
۳	۸۸۴۸	گانشوگما	هند و آسیای جنوبی
۴	۸۸۴۸	گانشوگما	هند و آسیای جنوبی
۵	۸۸۴۸	گانشوگما	هند و آسیای جنوبی
۶	۸۸۴۸	گانشوگما	هند و آسیای جنوبی
۷	۸۸۴۸	گانشوگما	هند و آسیای جنوبی
۸	۸۸۴۸	گانشوگما	هند و آسیای جنوبی
۹	۸۸۴۸	گانشوگما	هند و آسیای جنوبی
۱۰	۸۸۴۸	گانشوگما	هند و آسیای جنوبی
۱۱	۸۸۴۸	گانشوگما	هند و آسیای جنوبی
۱۲	۸۸۴۸	گانشوگما	هند و آسیای جنوبی
۱۳	۸۸۴۸	گانشوگما	هند و آسیای جنوبی
۱۴	۸۸۴۸	گانشوگما	هند و آسیای جنوبی
۱۵	۸۸۴۸	گانشوگما	هند و آسیای جنوبی
۱۶	۸۸۴۸	گانشوگما	هند و آسیای جنوبی
۱۷	۸۸۴۸	گانشوگما	هند و آسیای جنوبی
۱۸	۸۸۴۸	گانشوگما	هند و آسیای جنوبی
۱۹	۸۸۴۸	گانشوگما	هند و آسیای جنوبی
۲۰	۸۸۴۸	گانشوگما	هند و آسیای جنوبی
۲۱	۸۸۴۸	گانشوگما	هند و آسیای جنوبی
۲۲	۸۸۴۸	گانشوگما	هند و آسیای جنوبی
۲۳	۸۸۴۸	گانشوگما	هند و آسیای جنوبی
۲۴	۸۸۴۸	گانشوگما	هند و آسیای جنوبی
۲۵	۸۸۴۸	گانشوگما	هند و آسیای جنوبی
۲۶	۸۸۴۸	گانشوگما	هند و آسیای جنوبی
۲۷	۸۸۴۸	گانشوگما	هند و آسیای جنوبی
۲۸	۸۸۴۸	گانشوگما	هند و آسیای جنوبی
۲۹	۸۸۴۸	گانشوگما	هند و آسیای جنوبی
۳۰	۸۸۴۸	گانشوگما	هند و آسیای جنوبی

ارتفاعات (متر)

- ۵۰۰۰
- ۳۰۰۰
- ۱۰۰۰
- ۵۰۰
- ۲۰۰
- ۰
- ۲۰۰
- ۴۰۰۰
- ۷۰۰۰

پایین تر از سطح دریا

۱:۱۰۰۰

۱:۱۰۰۰

اقیانوس منجمه



اقیانوس منجمه

نقشه سیاسی جهان

شمالی



جنوبی

راهنما

- مرز بین المللی (International border)
- مرز دریایی (Maritime border)
- پایتخت (Capital)
- شهر مهم (Important city)
- مقیاس: ۱:۶۸,۰۰۰,۰۰۰ (Scale: 1:68,000,000)
- (در مدارهای ۴۵ درجه شمالی و جنوبی) (at 45 degrees North and South latitude)

اقیانوس منجم



اقیانوس منجم

نقشه گسترش مسلمانان در جهان

شمالی




راهنما

- مرز بین المللی
- مرز دریایی
- پایتخت
- شهر مهم

مقیاس: ۱ : ۶۸,۰۰۰,۰۰۰
(در مدارهای ۴۵ درجه شمالی و جنوبی)

جنوبی

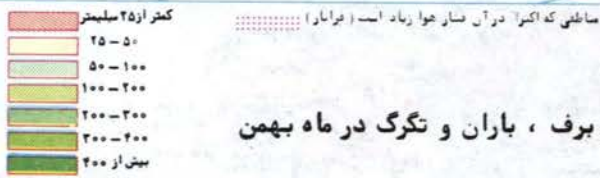
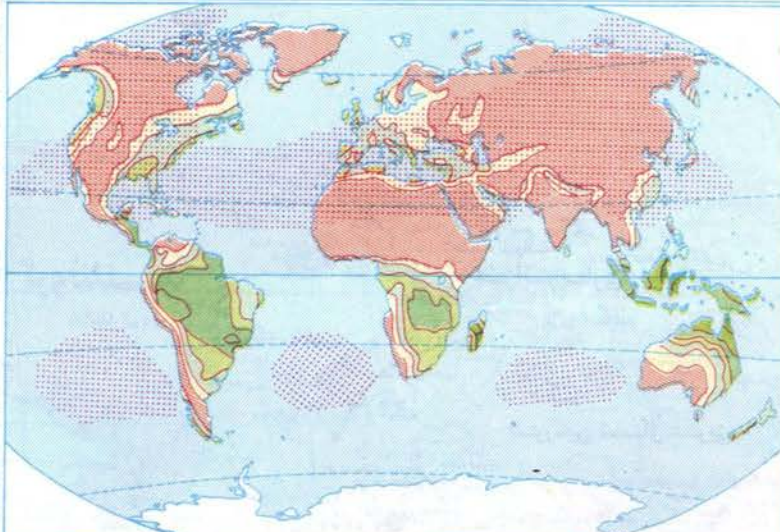
تراکم جمعیت مسلمانان



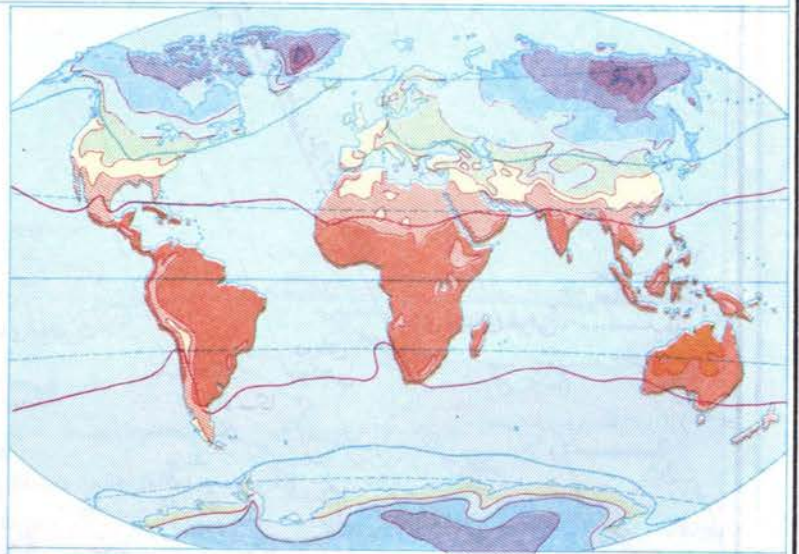
آب‌وهوای جهان

(برف ، باران ، تگرگ ، حرارت ، تابش اشعه خورشید)

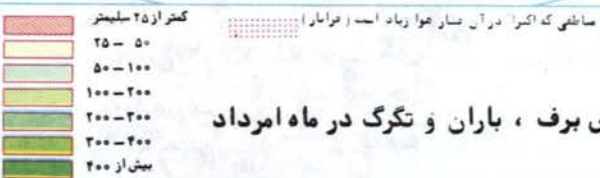
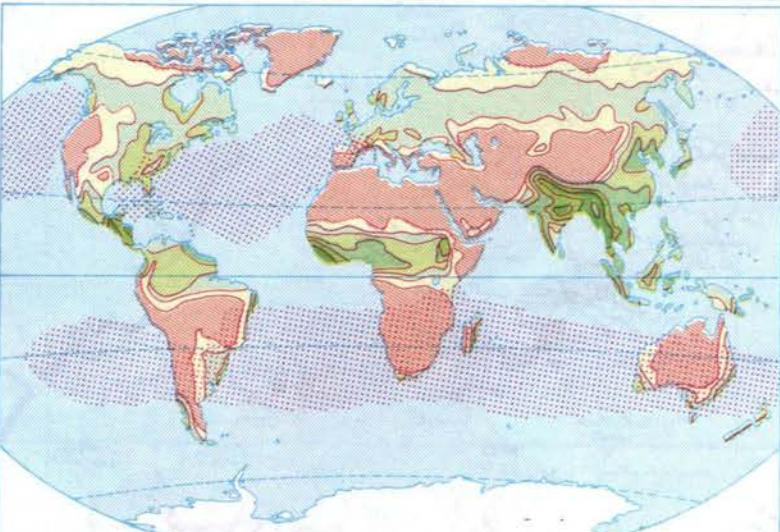
مقیاس ۱:۲۶۵/۰۰۰/۰۰۰



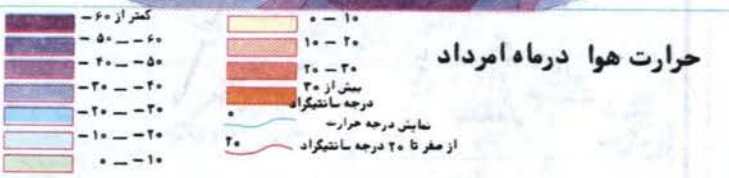
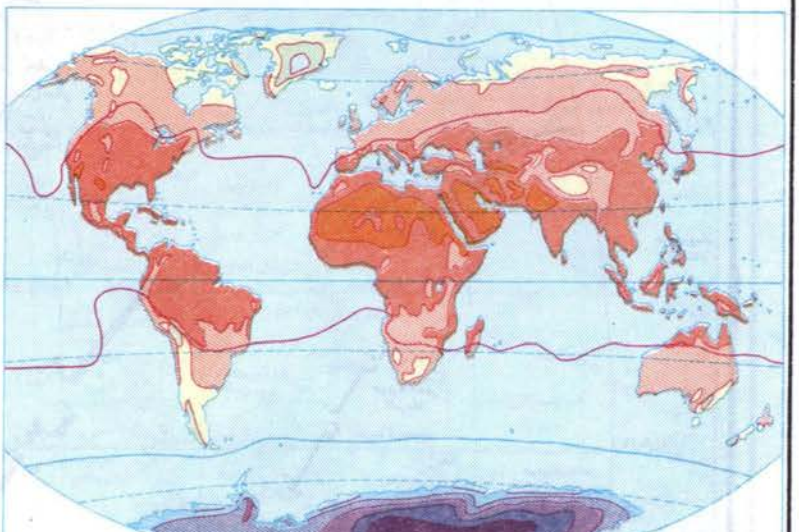
بارش برف ، باران و تگرگ در ماه بهمن



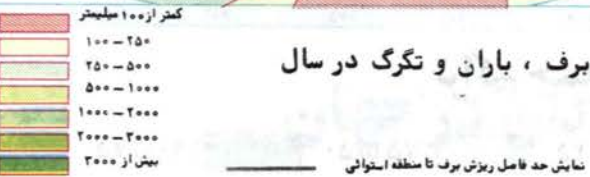
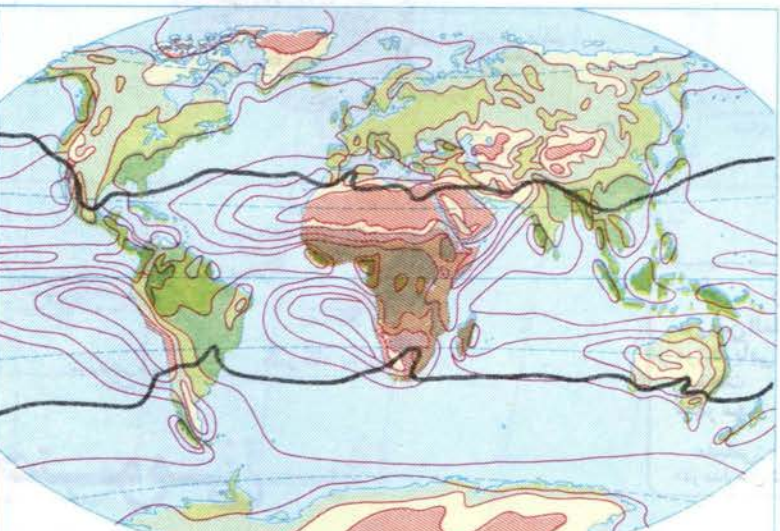
حرارت هوا در ماه بهمن



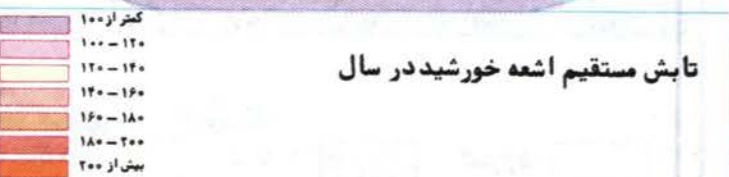
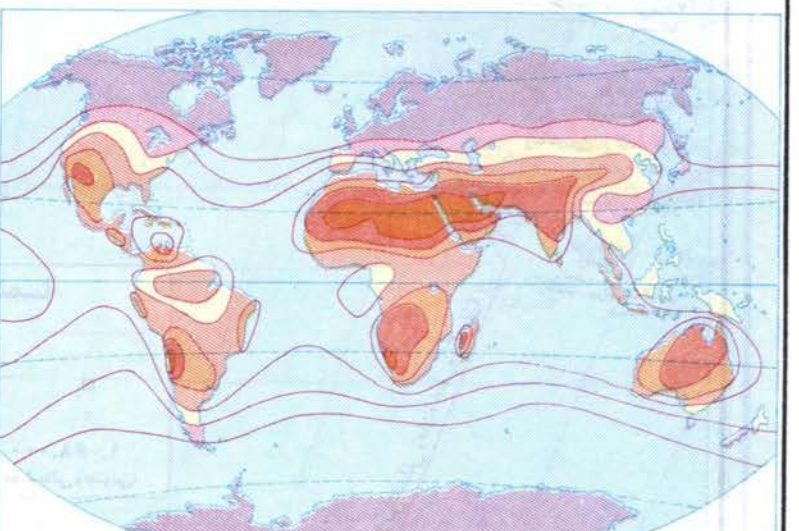
بارش برف ، باران و تگرگ در ماه امرداد



حرارت هوا در ماه امرداد



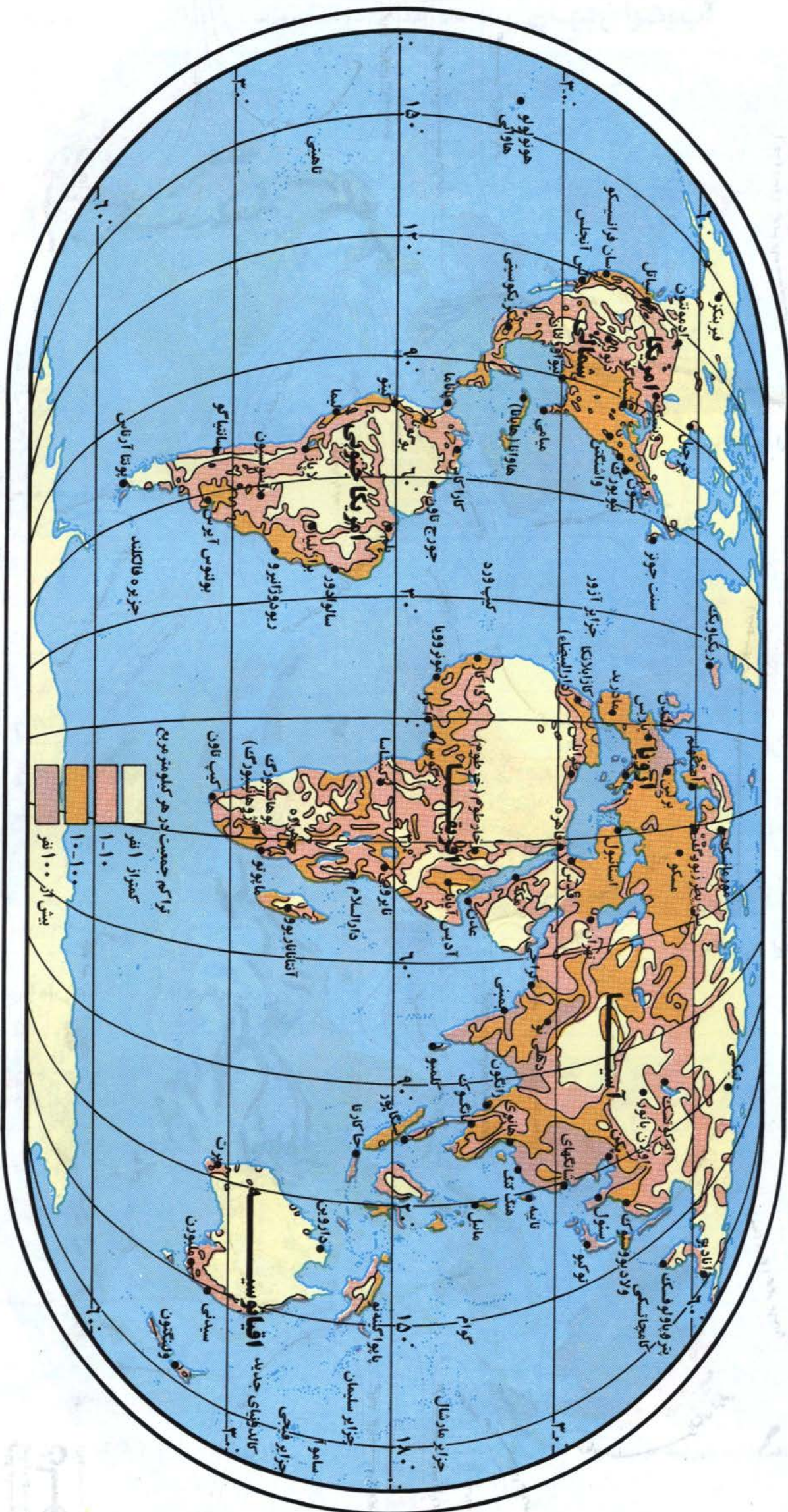
بارش برف ، باران و تگرگ در سال



تابش مستقیم اشعه خورشید در سال

مناطق نیمه قطبی و سرد	مناطق سرد	مناطق معتدل	مناطق گرم	مناطق استوایی	مناطق نیمه استوایی	مناطق استوایی	مناطق نیمه استوایی	مناطق استوایی	مناطق نیمه استوایی	مناطق استوایی
درختان مخروطی	درختان برگ گشاد	درختان برگ گشاد	درختان برگ گشاد	درختان برگ گشاد	درختان برگ گشاد	درختان برگ گشاد	درختان برگ گشاد	درختان برگ گشاد	درختان برگ گشاد	درختان برگ گشاد
کوه سرد	کوه سرد	کوه سرد	کوه سرد	کوه سرد	کوه سرد	کوه سرد	کوه سرد	کوه سرد	کوه سرد	کوه سرد
کوه سرد	کوه سرد	کوه سرد	کوه سرد	کوه سرد	کوه سرد	کوه سرد	کوه سرد	کوه سرد	کوه سرد	کوه سرد
کوه سرد	کوه سرد	کوه سرد	کوه سرد	کوه سرد	کوه سرد	کوه سرد	کوه سرد	کوه سرد	کوه سرد	کوه سرد
کوه سرد	کوه سرد	کوه سرد	کوه سرد	کوه سرد	کوه سرد	کوه سرد	کوه سرد	کوه سرد	کوه سرد	کوه سرد
کوه سرد	کوه سرد	کوه سرد	کوه سرد	کوه سرد	کوه سرد	کوه سرد	کوه سرد	کوه سرد	کوه سرد	کوه سرد
کوه سرد	کوه سرد	کوه سرد	کوه سرد	کوه سرد	کوه سرد	کوه سرد	کوه سرد	کوه سرد	کوه سرد	کوه سرد
کوه سرد	کوه سرد	کوه سرد	کوه سرد	کوه سرد	کوه سرد	کوه سرد	کوه سرد	کوه سرد	کوه سرد	کوه سرد
کوه سرد	کوه سرد	کوه سرد	کوه سرد	کوه سرد	کوه سرد	کوه سرد	کوه سرد	کوه سرد	کوه سرد	کوه سرد





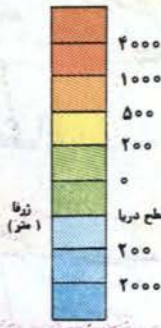
جمعیت جهان



منطقه‌های زمانی جهان




ارتفاعات (متر)



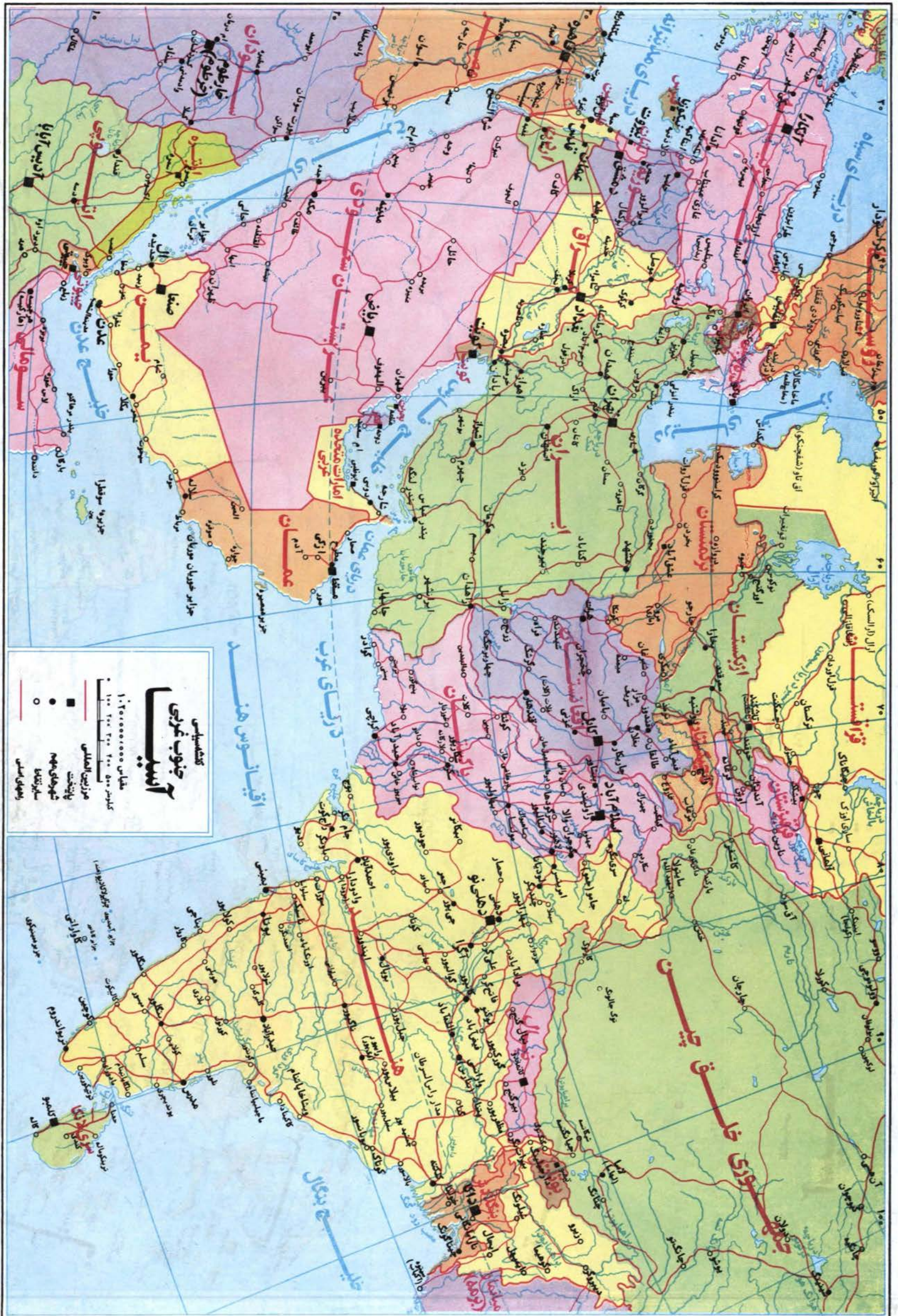
قله (ارتفاع به متر)

آسیا طبیعی

مقیاس ۱:۳۲/۵۰۰/۰۰۰



- پایتخت
- شهرهای مهم



آسیای جنوب غربی

مقیاس: ۱:۲۵۰,۰۰۰,۰۰۰
 ۰ ۲۰۰ ۴۰۰ ۶۰۰ ۸۰۰ ۱۰۰۰
 کیلومتر

- مرز بین المللی
- پایتخت
- شهرهای مهم
- سایر شهرها
- راههای آبی





نقشه طبیعی اروپا

ارتفاعات (متر)

3000
2000
1000
500
200
پائین تر از سطح دریا
0
1000
2000

مقیاس 1:13/100/000

کیلومتر 140 280 320 560

پایتخت (مربع) ارتفاع به متر (متر) شهرهای مهم (دایره)



اروپا

نقشه سیاسی

مقیاس ۱:۱۲/۱۰۰/۰۰۰



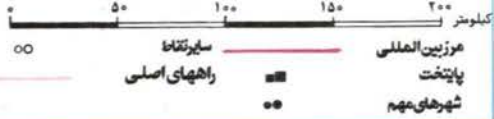
- مرز بین المللی
- پایتخت
- شهرهای مهم
- سایر نقاط
- راه آهن

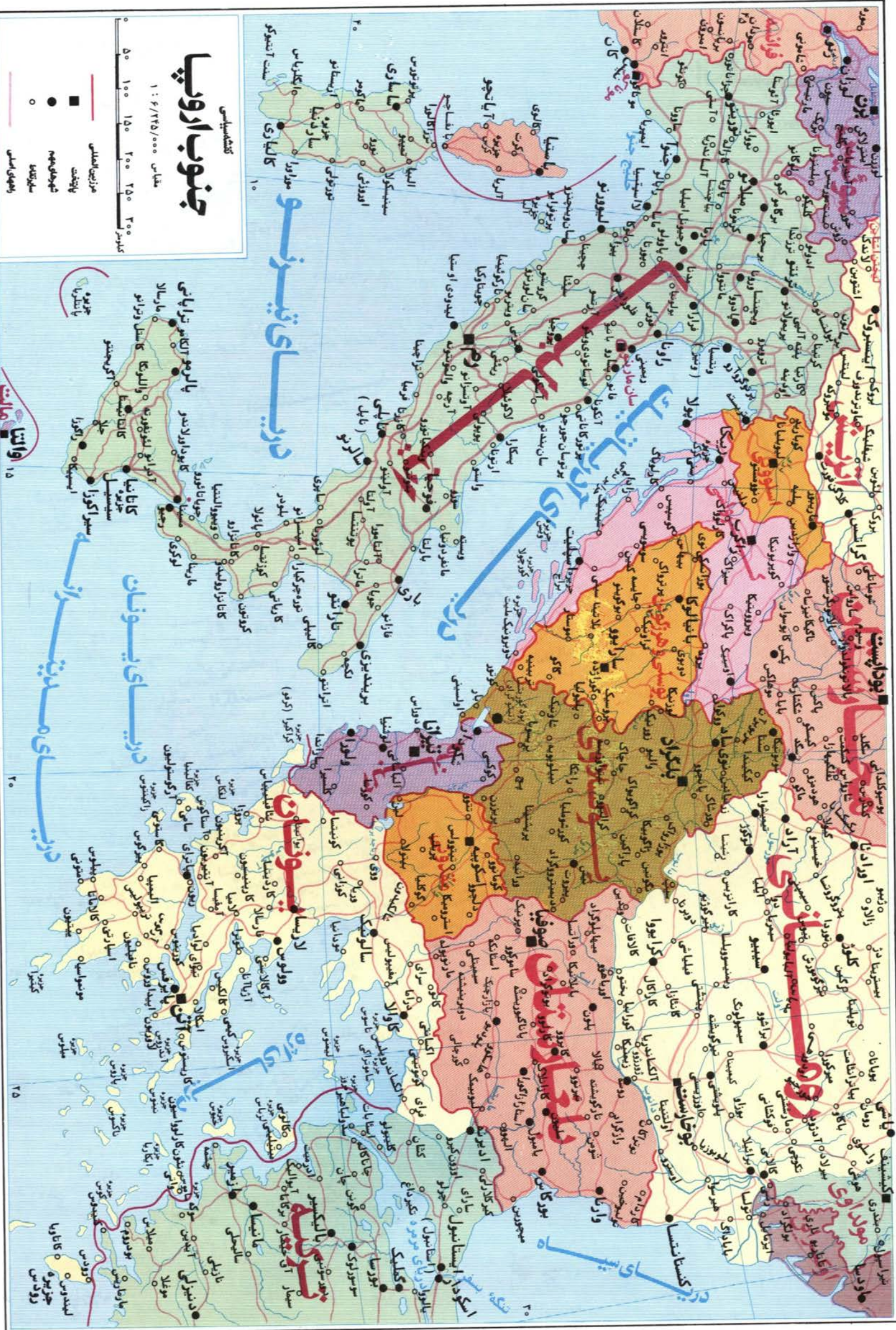


آلمان

نقشه سیاسی

مقیاس ۱ : ۳/۵۰۰/۰۰۰





جنوب اروپا

مقیاس ۱ : ۶/۲۴۵/۰۰۰

۵۰ ۱۰۰ ۱۵۰ ۲۰۰ ۲۵۰ ۳۰۰
کیلومتر

- مرز بین المللی
- پایتخت
- شهرهای مهم
- شهرهای کوچک
- راههای آسفی

دریای تیزنو

دریای پیونان

واتنا مالت

۱۵

۲۰

۲۵

انگلستان

مقیاس ۱:۴/۴۵۷/۰۰۰

۵۰ ۱۰۰ ۱۵۰
کیلومتر

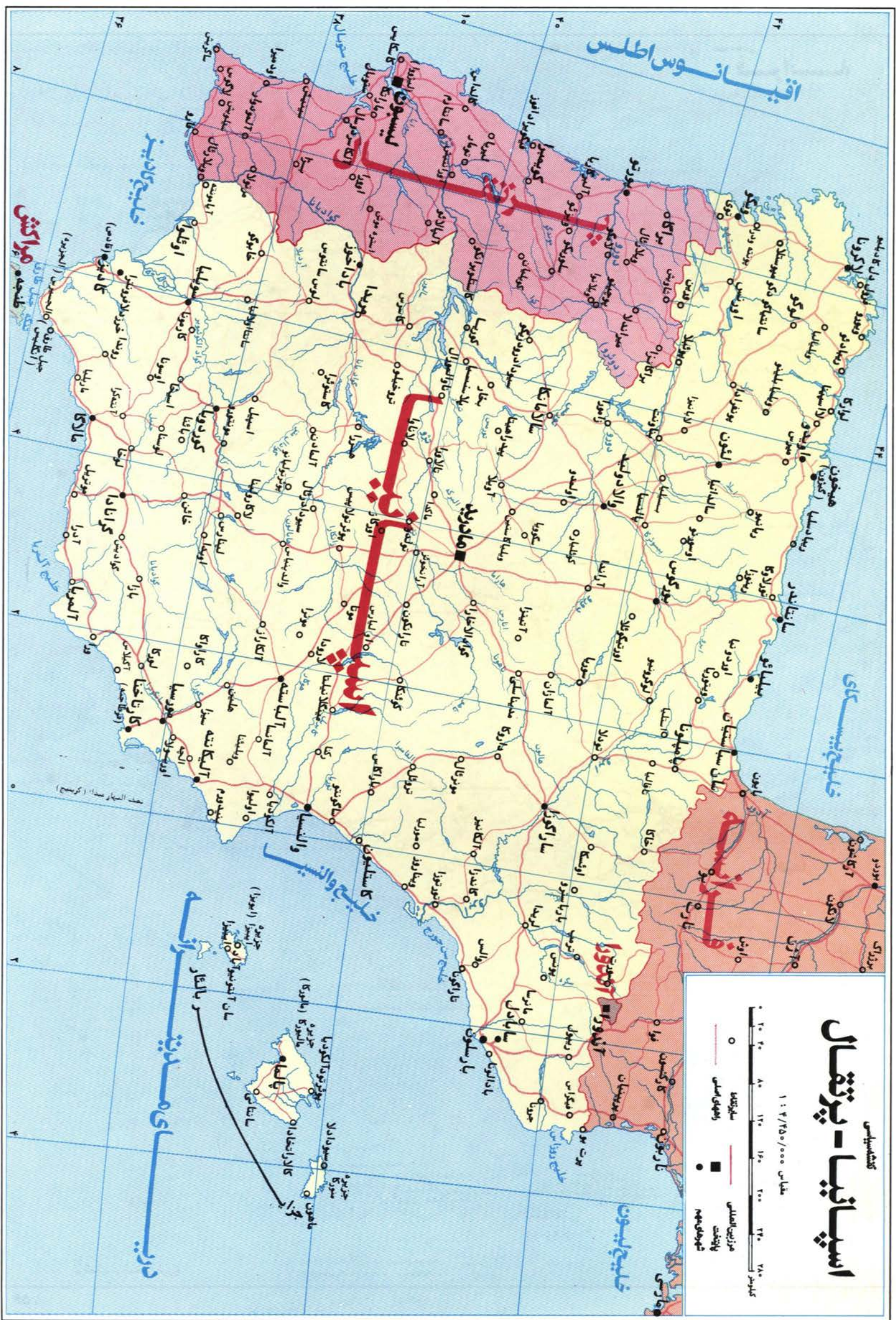
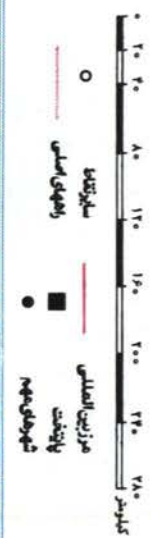
- مرز بین المللی
- پایتخت
- شهرهای مهم
- سایر نقاط
- راههای اصلی



اسپانیا - پرتقال

کشورهای اسپانیا

مقیاس ۱ : ۴/۲۵۰/۰۰۰



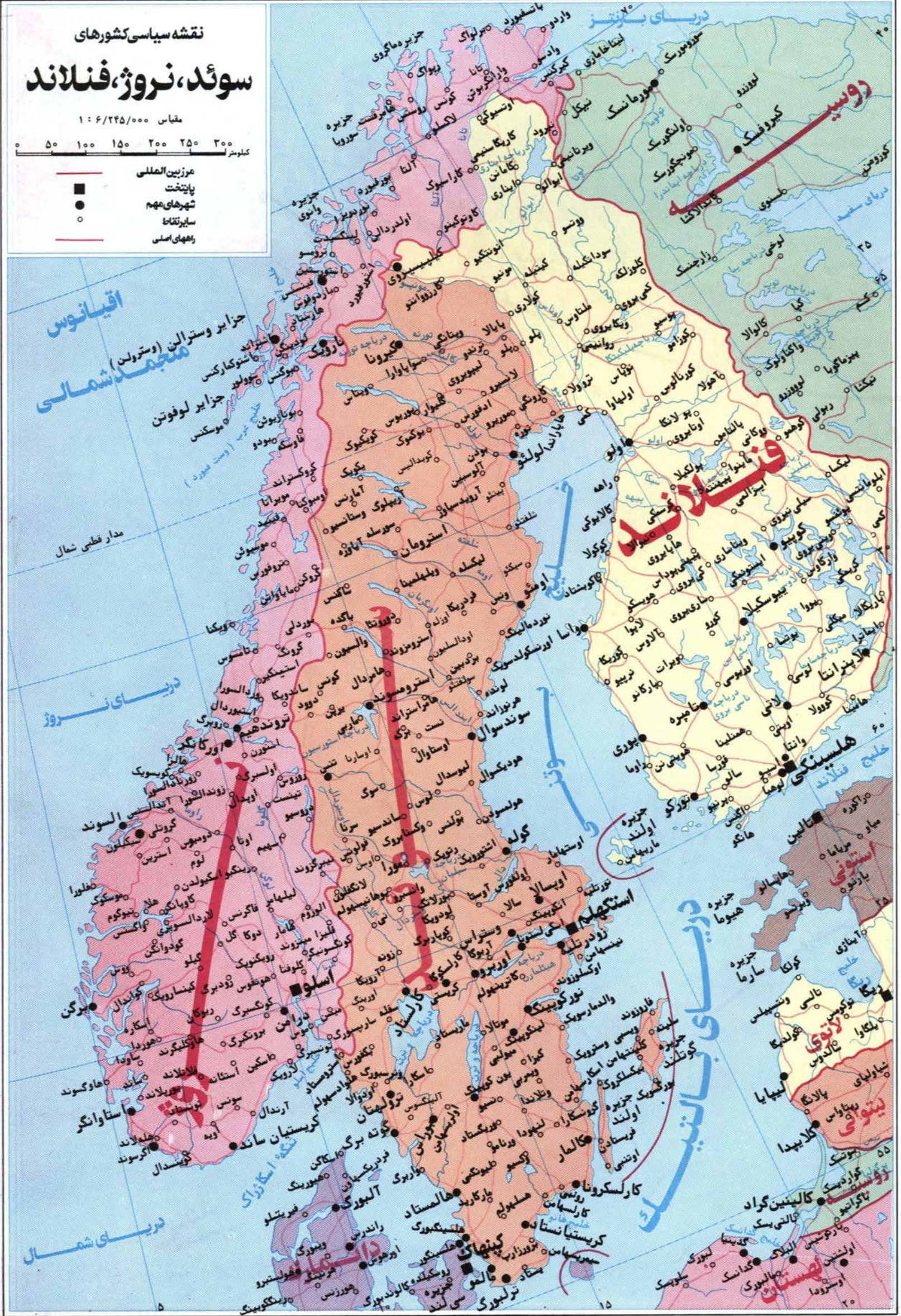
نقشه سیاسی کشورهای

سوئد، نروژ، فنلاند

مقیاس ۱:۶۲۲۵/۰۰۰

۵۰ ۱۰۰ ۱۵۰ ۲۰۰ ۲۵۰ ۳۰۰
کیلومتر

- موزین اصلی
- پایتخت
- شهرهای مهم
- سایر نقاط
- راههای اصلی



جزایر وسترن (وسترن) منجمد شمالی
جزایر لوفون

مدار قطبی شمال

دریای نروژ

دریای شمال

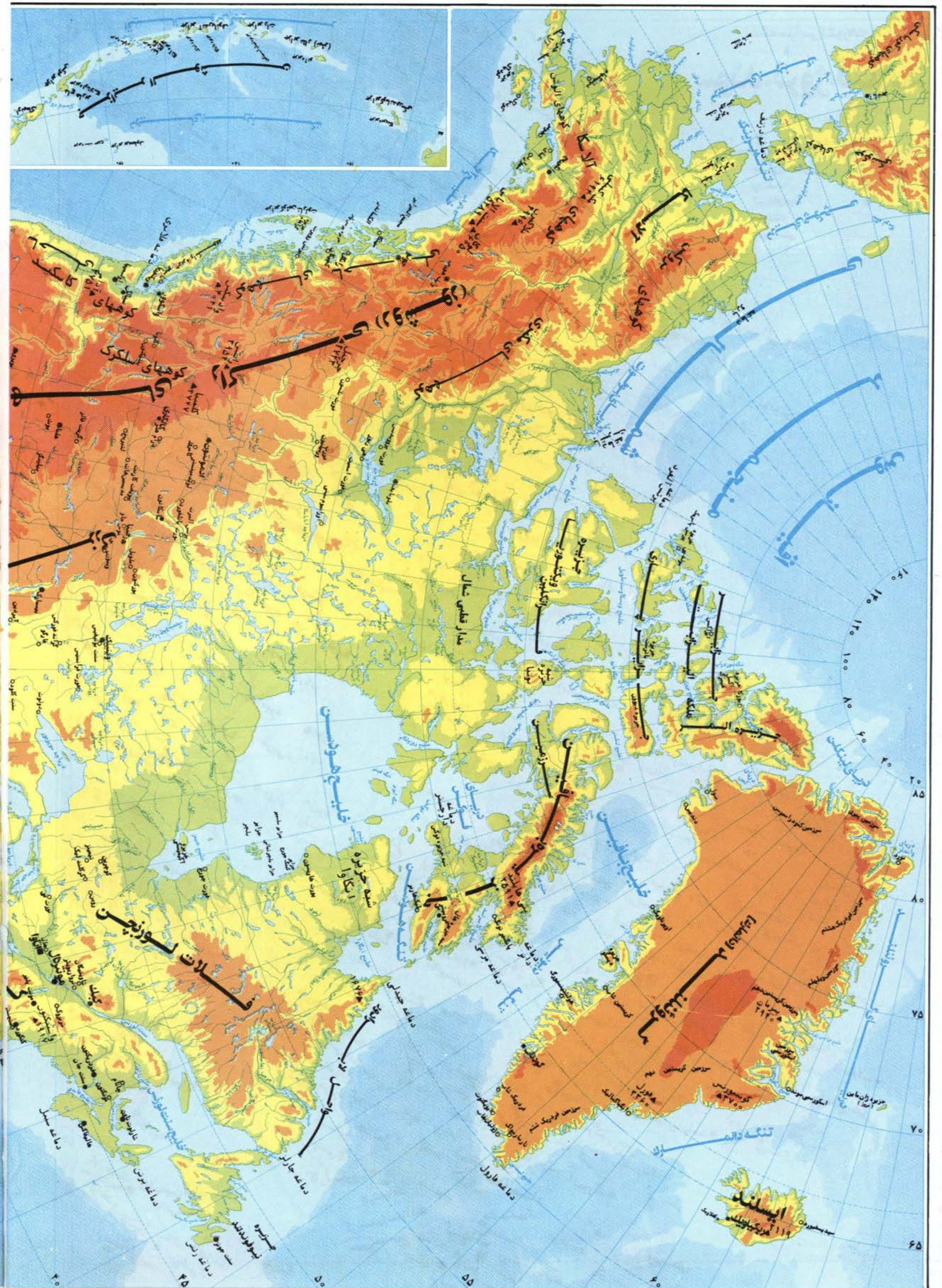
دریای بالتیک

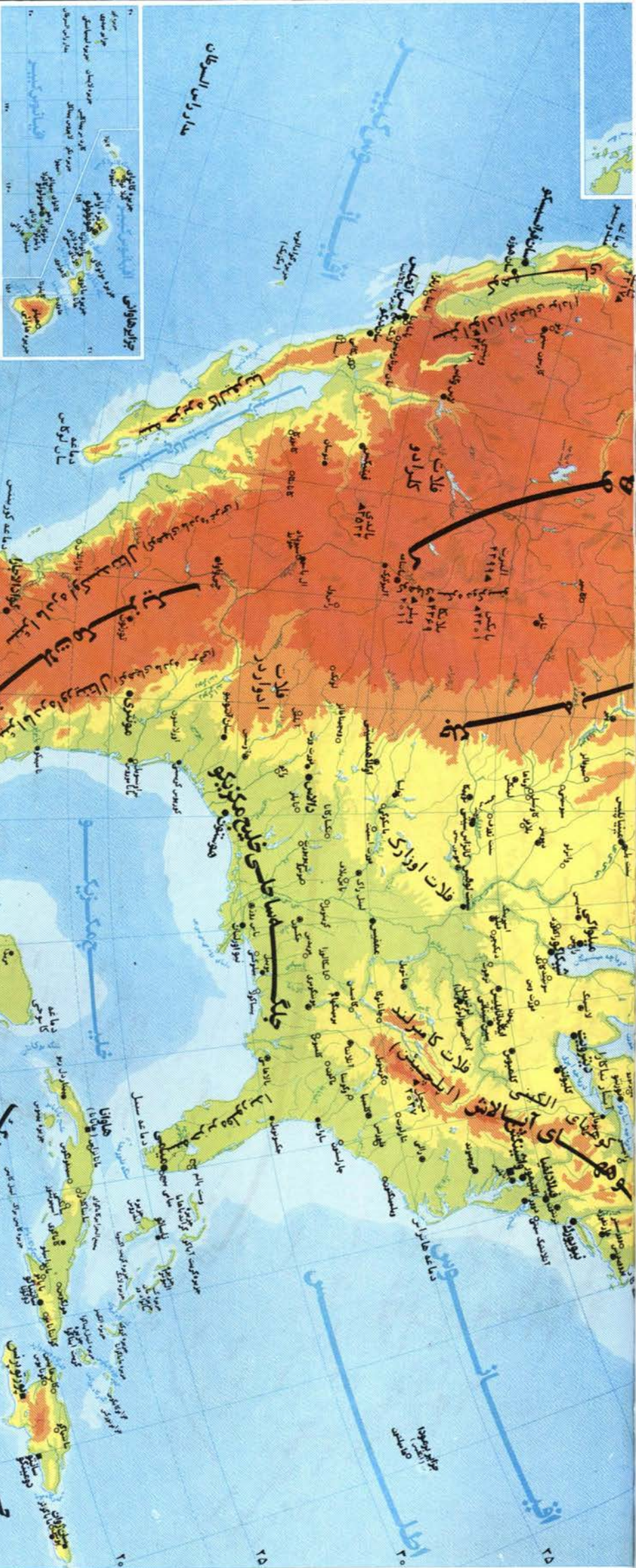
خلیج فنلاند

خلیج بوتنی

خلیج بوتنی

خلیج بوتنی





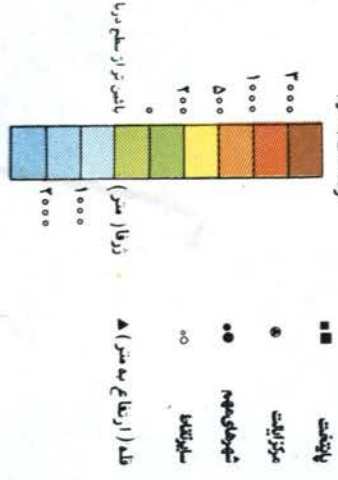
امردریکا

(شمالی و مرکزی)

تقسیم طبیعی

مقیاس ۱:۱۹/۸۰۰/۰۰۰

کیلومتر ۰ ۱۰۰ ۲۰۰ ۳۰۰ ۴۰۰ ۵۰۰ ۶۰۰ ۷۰۰ ۸۰۰





ایسلند

گرینلند

کانزاس

نیو یورک

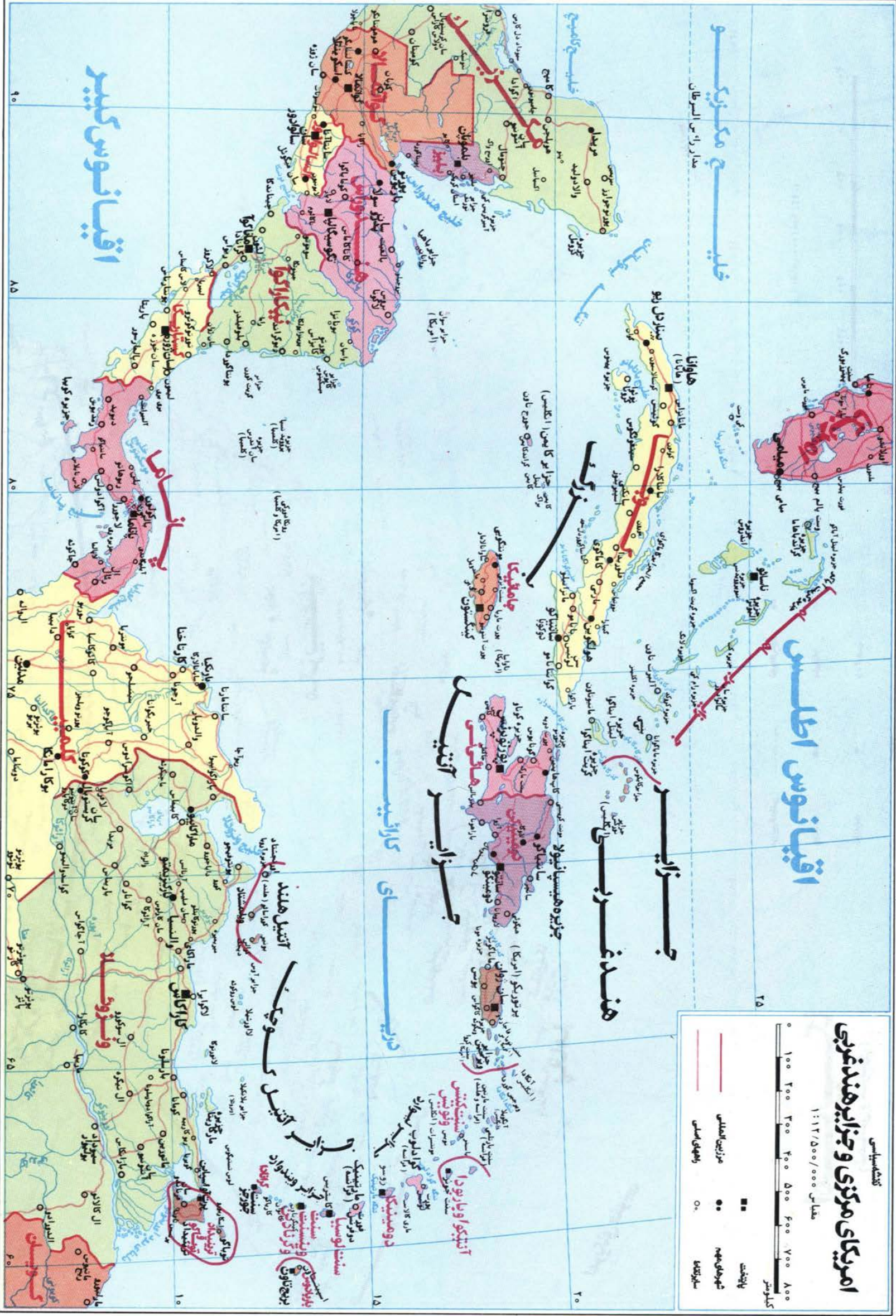
جزیره‌های مایا

امریکای مرکزی و جزایر هند غربی

مقیاس ۱:۱۲,۵۰۰,۰۰۰



- پایتخت
- شهرهای مهم
- راههای آبی
- مرز بین اصلی
- راههای آبی



اقیانوس اطلس

خلیج مکزیک

مدار رأس السطحان

اقیانوس کبیر

دریای کارائیبی

جزایر هند غربی

جزایر آنتیلی

دومینیکان

آنتیگو و باربودا

آنتیگوا و باربودا

آنتیگوا و باربودا

آنتیگوا و باربودا

آنتیگوا و باربودا

آنتیگوا و باربودا

آنتیگوا و باربودا

آنتیگوا و باربودا

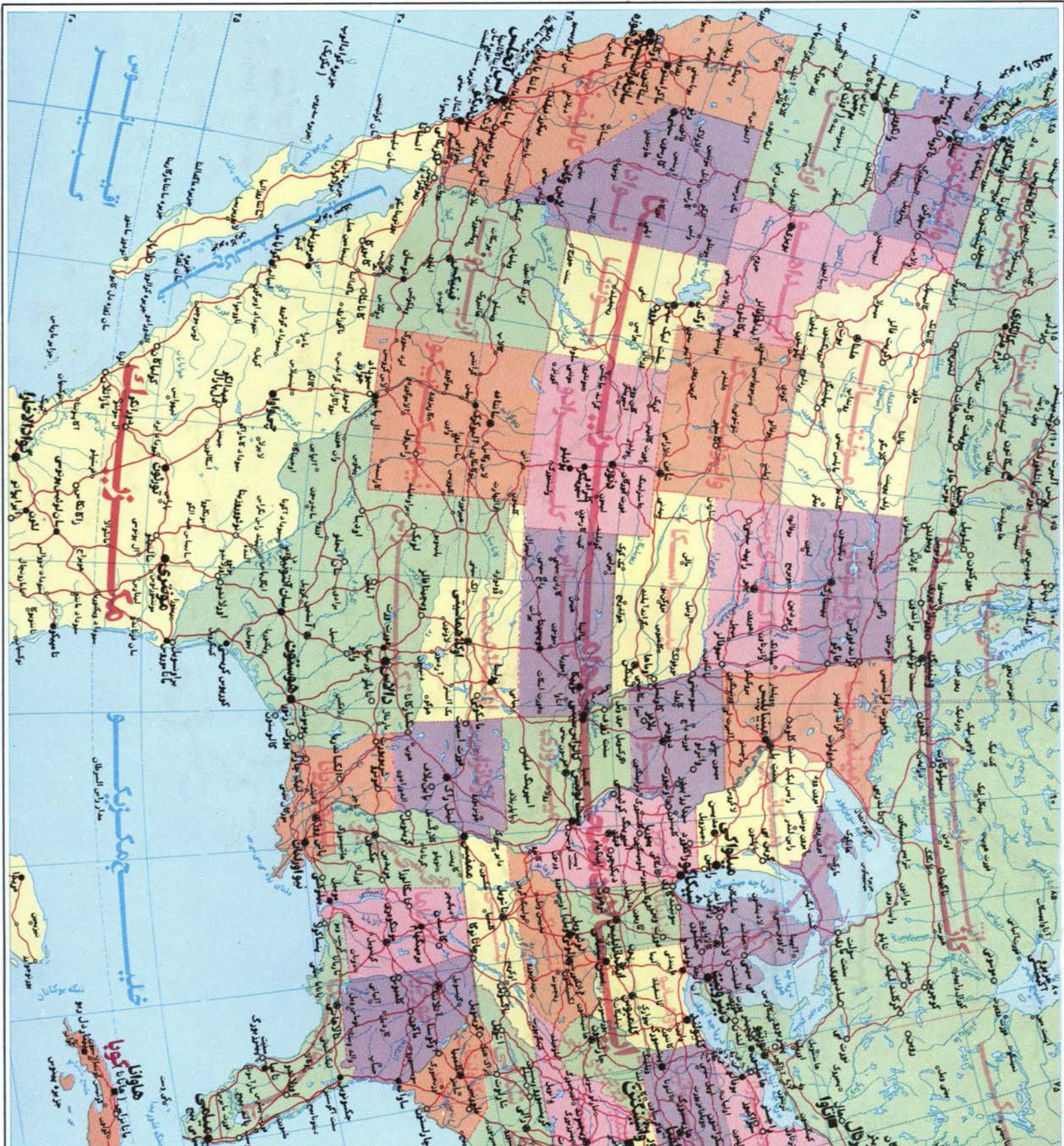
آنتیگوا و باربودا

آنتیگوا و باربودا

آنتیگوا و باربودا

آنتیگوا و باربودا

آنتیگوا و باربودا



ایالات متحده امریکا

کشورهای

مقیاس ۱:۱۷,۶۰۰,۰۰۰

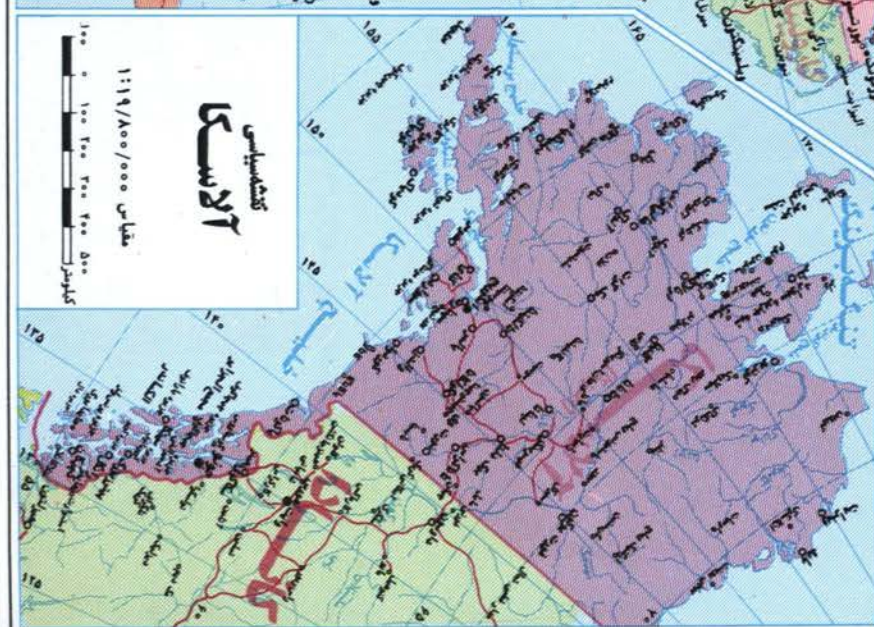
- شهرهای مهم
- شهرهای کوچک
- پایتخت ایالتی
- پایتخت فدرالی
- مرکز ایالت

آلاسکا

کشورهای

مقیاس ۱:۱۹,۸۰۰,۰۰۰

- شهرهای مهم
- شهرهای کوچک
- پایتخت ایالتی
- پایتخت فدرالی
- مرکز ایالت





امریکا

(جنوبی)

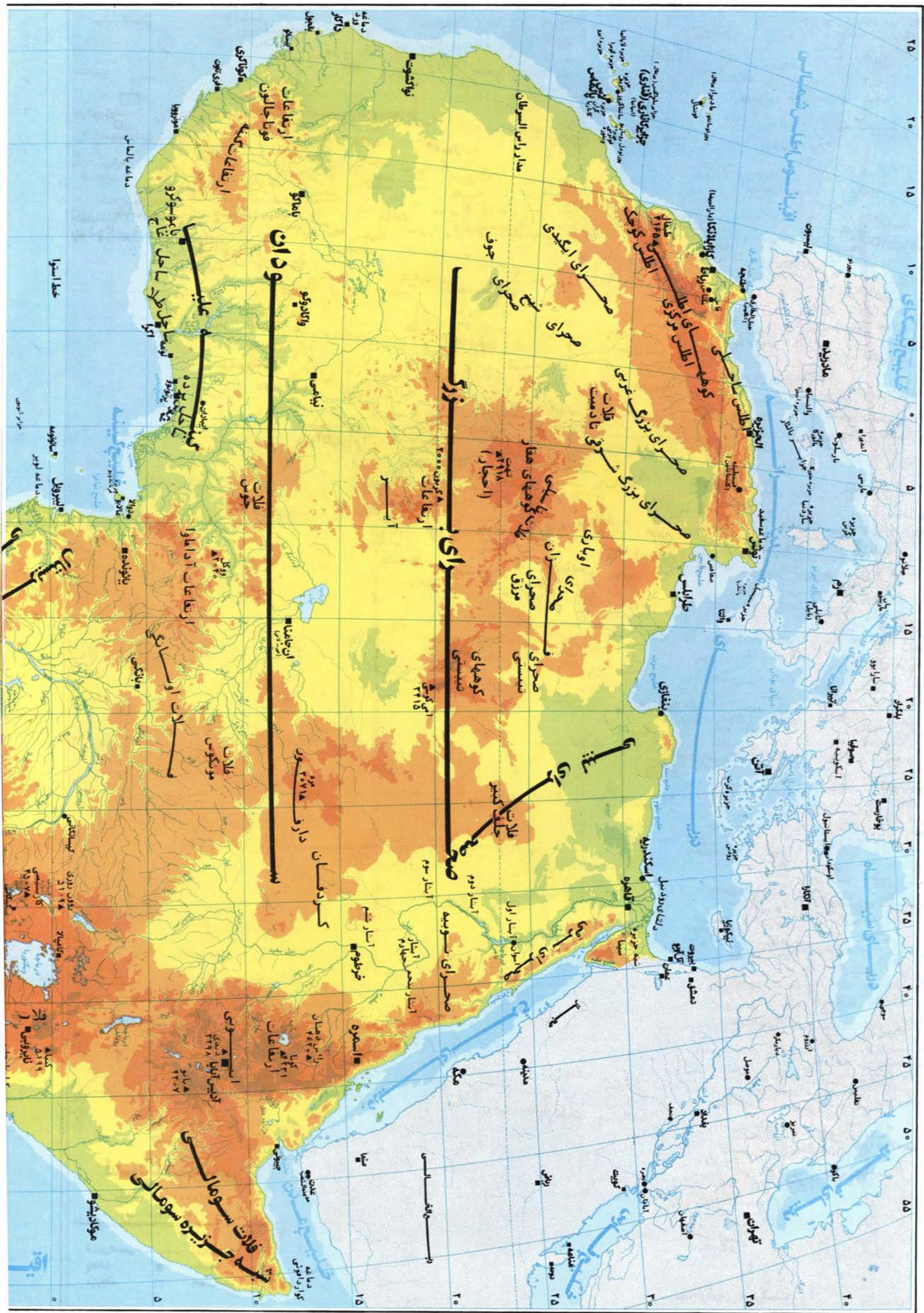
کلیڈھیسیاسی

مقیاس ۱:۱۲/۸۰۰/۰۰۰



- پایتخت
- شہری مرکز
- شہر
- مرز بین الممالک
- وادھن





نصف النهار مدا (گرسج)

ایستون

ایستون

اویز ایوز

ایطاز

جیز

مدار رأس الجدی

دماغه دریا

لوگندما

پوزانول

کیشما

فلات

اواستولند

پیلپیل

انگاسولند

دامارا لند

کویت ناما کولند

دماغه امید نیک (کیت گودهوب)

کیشون

پورت الیزابت

ایستونیا

لیتوانیا

ایستونیا

ایستونیا

ایستونیا

ایستونیا

ایستونیا

ایستونیا

ایستونیا

ایستونیا

ایستونیا

ایستونیا

ایستونیا

ایستونیا

ایستونیا

ایستونیا

ایستونیا

ایستونیا

ایستونیا

ایستونیا

کوههای سوخینک

کوههای سوخینک

کوههای سوخینک

کوههای سوخینک

کوههای سوخینک

کوههای سوخینک

کوههای سوخینک

کوههای سوخینک

کوههای سوخینک

کوههای سوخینک

کوههای سوخینک

کوههای سوخینک

کوههای سوخینک

کوههای سوخینک

کوههای سوخینک

کوههای سوخینک

کوههای سوخینک

کوههای سوخینک

کوههای سوخینک

کوههای سوخینک

کوههای سوخینک

کوههای سوخینک

کوههای سوخینک

کوههای سوخینک

کوههای سوخینک

کوههای سوخینک

کوههای سوخینک

کوههای سوخینک

کوههای سوخینک

کوههای سوخینک

کوههای سوخینک

کوههای سوخینک

کوههای سوخینک

کوههای سوخینک

کوههای سوخینک

کوههای سوخینک

کوههای سوخینک

کوههای سوخینک

کوههای سوخینک

کوههای سوخینک

کوههای سوخینک

کوههای سوخینک

کوههای سوخینک

کوههای سوخینک

کوههای سوخینک

کوههای سوخینک

کوههای سوخینک

کوههای سوخینک

کوههای سوخینک

کوههای سوخینک

کوههای سوخینک

کوههای سوخینک

کوههای سوخینک

کوههای سوخینک

کوههای سوخینک

کوههای سوخینک

کوههای سوخینک

کوههای سوخینک

کوههای سوخینک

کوههای سوخینک

کوههای سوخینک

کوههای سوخینک

کوههای سوخینک

کوههای سوخینک

کوههای سوخینک

کوههای سوخینک

کوههای سوخینک

کوههای سوخینک

کوههای سوخینک

کوههای سوخینک

کوههای سوخینک

کوههای سوخینک

کوههای سوخینک

کوههای سوخینک

کوههای سوخینک

کوههای سوخینک

کوههای سوخینک

کوههای سوخینک

کوههای سوخینک

کوههای سوخینک

کوههای سوخینک

کوههای سوخینک

کوههای سوخینک

کوههای سوخینک

کوههای سوخینک

کوههای سوخینک

کوههای سوخینک

کوههای سوخینک

کوههای سوخینک

کوههای سوخینک

کوههای سوخینک

کوههای سوخینک

کوههای سوخینک

کوههای سوخینک

کوههای سوخینک

کوههای سوخینک

کوههای سوخینک

کوههای سوخینک

کوههای سوخینک

کوههای سوخینک

کوههای سوخینک

کوههای سوخینک

کوههای سوخینک

کوههای سوخینک

کوههای سوخینک

کوههای سوخینک

کوههای سوخینک

کوههای سوخینک

کوههای سوخینک

کوههای سوخینک

کوههای سوخینک

کوههای سوخینک

کوههای سوخینک

کوههای سوخینک

کوههای سوخینک

کوههای سوخینک

کوههای سوخینک

کوههای سوخینک

کوههای سوخینک

کوههای سوخینک

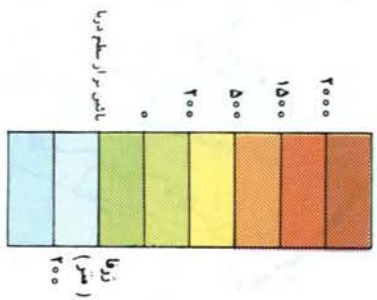
آفریقا

نقشه طبیعی

مقیاس ۱:۲۲/۵۰۰/۰۰۰



- پایتخت
- شهرهای مهم



نقطه ارتفاع بدستور

خط استوا

خط استوا
خط استوا
خط استوا

خط استوا
خط استوا
خط استوا

خط استوا
خط استوا
خط استوا

خط استوا
خط استوا
خط استوا

خط استوا
خط استوا
خط استوا

خط استوا
خط استوا
خط استوا

خط استوا
خط استوا
خط استوا

خط استوا
خط استوا
خط استوا

خط استوا
خط استوا
خط استوا

خط استوا
خط استوا
خط استوا

خط استوا
خط استوا
خط استوا

خط استوا
خط استوا
خط استوا

خط استوا
خط استوا
خط استوا

خط استوا
خط استوا
خط استوا

خط استوا
خط استوا
خط استوا

خط استوا
خط استوا
خط استوا

خط استوا
خط استوا
خط استوا

خط استوا

خط استوا

خط استوا



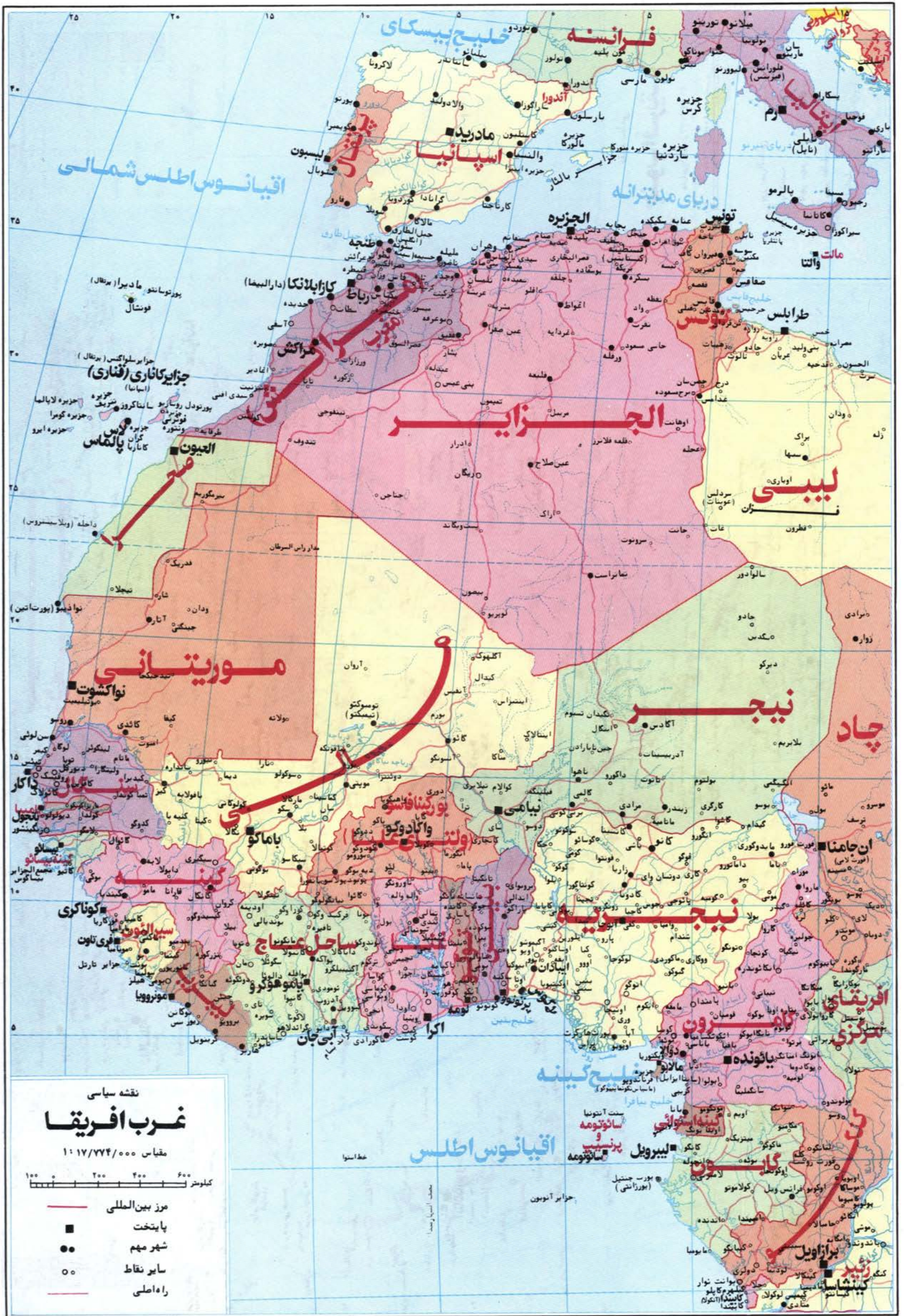
مقیاس ۱:۲۴/۰۰۰/۰۰۰



- مرز بین المللی
- پایتخت
- شهر مهم
- سایر نقاط
- راه آهن

کشف سیاسی

آفریقا



اقیانوس اطلس جنوبی

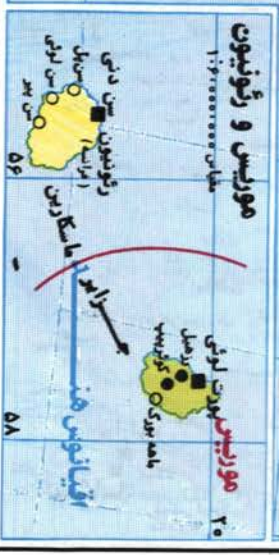
نقشه سیاسی

جنوب آفریقا

مقیاس ۱:۱۷/۲۲۴/۰۰۰



- موز بین‌المللی
- پایتخت
- شهر مهم
- سایر نقاط
- راه اصلی



ایران

نام رسمی: جمهوری اسلامی ایران

نام بین‌المللی: ایران IRAN

کشور ایران با ۱۶۴۸۱۹۵۰ کیلومترمربع وسعت (هفدهمین کشور جهان) در نیمکره شمالی، نیمکره شرقی، در قاره آسیا و در قسمت غربی فلات ایران واقع شده و جزء کشورهای خاورمیانه است. نصف‌النهار ۴۴°۵ شرقی از غربی‌ترین نقطه ایران (حدود ۵۰ کیلومتری غرب ماکو) و نصف‌النهار ۳۴°۱۸ شرقی از شرقی‌ترین نقطه ایران (حدود ۱۵۰ کیلومتری جنوب شرقی سراوان) عبور می‌کند. همچنین مدار ۲۵°۳ شمالی از جنوبی‌ترین نقطه ایران (حدود ۸۵ کیلومتری جنوب شرقی چابهار)، و مدار ۳۹°۴۷ شمالی از شمالی‌ترین نقطه (حدود ۸۰ کیلومتری شمال ماکو) می‌گذرد.

همسایگان ایران و طول مرزهای مشترک آنها با ایران عبارتند از: آذربایجان (۷۶۷ کیلومتر)، ارمنستان (۴۰)، ترکمنستان (۱۰۲۶)، در شمال، افغانستان (۹۴۵) و پاکستان (۹۷۸) در شرق، و ترکیه (۴۸۶) و عراق (۱۶۰۹) در غرب. طول سواحل ایران در امتداد دریای خزر از رودخانه آستارا تا خلیج حسینقلی ۶۵۷ کیلومتر، در دریای عمان از خلیج گوآتر تا بندرعباس ۷۸۴ کیلومتر، و در خلیج فارس از بندرعباس تا دهانه اروندرود نیز ۱۰۲۵۹ کیلومتر است که در مجموع پیرامون ایران بالغ بر ۸۰۷۳۱ کیلومتر می‌باشد.

جغرافیای طبیعی

حدود ۹۰٪ خاک ایران در محدوده فلات ایران واقع شده و کشوری کوهستانی محسوب می‌شود. بیش از نیمی از مساحت کشور را کوهها و ارتفاعات، پهنه‌ها و صحرایا و کمتر از ۱٪ آن را نیز اراضی قابل کشت تشکیل داده است. ارتفاعات ایران را بطور کلی می‌توان به چهار رشته کوه اصلی تقسیم نمود که عبارتند از: رشته کوههای شمالی، رشته کوههای غربی، رشته کوههای جنوبی و کوههای مرکزی و شرقی.

کوههای شمالی از کوههای آراوات در ترکیه شروع شده و به ترتیب با کوههای علمدار، سهند، سیلان، کوههای طالش، کوههای قافلانکوه در آذربایجان، رشته کوههای البرز در شمال استان تهران و قسمت جنوبی استانهای گیلان و مازندران و کوههای آلاذغ، بینالود، هزارمسجد و قره‌داغ در خراسان ادامه یافته و در افغانستان به کوههای هندوکش می‌پیوندند. بلندترین نقطه این کوهها قله دماوند با ۵۶۷۱ متر ارتفاع است که بلندترین نقطه ایران نیز محسوب می‌شود.

رشته کوههای غربی نیز از آراوات شروع شده و از شمال غربی به سوی جنوب شرقی امتداد داشته و کوههای ساری‌دش، چهل چشمه، پنجه‌علی، الوند، کوههای بختیاری، پیشکوه و پشتکوه، اشترانکوه و زردکوه را در بر می‌گیرد که تقریباً تمام این سلسله کوهها را در مجموع رشته کوه زاگرس می‌نامند. بلندترین نقطه این رشته، قله دنا است که ۴۰۹۹ متر ارتفاع دارد.

رشته کوههای جنوبی از خوزستان تا سیستان و بلوچستان امتداد یافته و به کوههای سلیمان در پاکستان می‌پیوندند و شامل کوههای سیدار، میمند، کوههای بشاگرد و کوه بهشت می‌باشد. کوههای مرکزی و شرقی عمدتاً شامل کوههای کرکس، شیکوه، کوهبان، جبالبارز، هزار، بزمان، و فتان بوده و بلندترین نقطه این کوهها، کوه هزار (۴۴۶۵ متر) می‌باشد.

اکثر رودهای جاری در ایران کم‌آب بوده و تنها رود قابل کشتیرانی آن، رود کارون است. رودهای ایران در چهار حوضه عمده دریای خزر، خلیج فارس و دریای عمان، دریاچه ارومیه و آبریزهای داخلی جریان دارند. مهم‌ترین رودهای حوضه خلیج فارس و دریای عمان عبارتند از: تارون، جراحی، کرخه، دز، زهره، مند، هندپجان، دالکی، سیمره، تیاب، نایبند، شوره، اروندرود، کل، مهران، الوند، میناب، سرباز و باهوکلات.

سینه‌رود، زینه‌رود، آجی‌چای (تلخه‌رود) و نالوچای از رودهایی هستند که به دریاچه ارومیه می‌ریزند. رودهای عمده حوضه دریای خزر عبارتند از: قزل‌اوزن، سفیدرود، شور، اهرچای، زنجان‌چای، شاهرود، قروم، ارس، چالوس، هراز، تهن، گرگان و اترک.

همچنین رودهای بیهور، هلیل‌رود، ماشکل، شور، کال‌شور، جوی، کمر، زاینده‌رود، جله‌رود، قره‌چای، کرج، جاجرود و کشف‌رود نیز به حوضه‌های داخلی می‌ریزند.

خلیج فارس که در جنوب ایران واقع شده و ارتباط دریایی کشور را از طریق تنگه هرمز و دریای عمان با سایر نقاط جهان تأمین می‌کند، در حدود ۲۴۰۰۰۰ کیلومترمربع وسعت دارد.

وسیعترین جزیره‌های ایران که عمدتاً در خلیج فارس و تنگه هرمز واقع شده‌اند عبارتند از: قشم (۱۰۴۹۱ کیلومترمربع)، کیش (۸۹۱۷)، لاوان (۷۶)، لارک (۴۸۷)، هرمز (۴۱/۹)، هنگام (۳۳/۶)، اشک (۲۶/۳ کیلومترمربع در دریاچه ارومیه)، فارور بزرگ (۲۶/۲)، هندورابی (۲۱/۱)، خارک (۲۰/۵)، مینو (۱۷/۸) و سری (سیری) (۱۷/۳ کیلومترمربع).

دریای خزر با ۴۲۴۰۲۰۰ کیلومترمربع وسعت (بزرگترین دریاچه جهان) در شمال ایران واقع شده و ارتباط دریایی ایران را با کشورهای اروپایی از طریق آبراهه‌های روسیه برقرار می‌کند. آب بیشتر دریاچه‌های ایران شور است و بزرگترین آنها عبارتند از: ارومیه (۴۰۸۶۸ کیلومترمربع)، نمک (۱۸۰۶)، هامون جازموریان (۱۰۰۹۷)، بختگان (۷۵۰)، طشک (تسک) (۴۴۲)، مهارلو (۲۰۸)، حوض سلطان (۱۰۶/۵)، فامور (پرشان) (۴۳) و زریوار (۸/۵ کیلومترمربع).

حدود ۱۸۰۰۲۰۰ کیلومترمربع از خاک ایران را جنگلهای پوشانده که حدود ۵۵/۵٪ آن مربوط به جنگلهای بلوط غرب کشور است و جنگلهای شمال در حاشیه جنوبی دریای خزر ۱۹٪، جنگلهای پسته پراکنده در جنوب و شرق ۱۳/۳٪، جنگلهای کوهستانی ارس ۶/۶٪ و جنگلهای گرمسیری و کویری نیز ۵/۶٪ آن را تشکیل می‌دهد.

آب و هوا: کشور ایران دارای آب و هوایی متنوع و متفاوت بوده و با مقایسه نقاط مختلف کشور این تنوع را می‌توان بخوبی مشاهده نمود. ارتفاع کوههای شمالی، غربی و جنوبی بقدری زیاد است که از نفوذ بادهای مرطوب دریای خزر، دریای مدیترانه و خلیج فارس به نواحی داخلی ایران جلوگیری می‌کند. به همین سبب دامنه‌های خارجی این کوهها دارای آب و هوای مرطوب بوده و دامنه‌های داخلی آن خشک است.

در کرانه‌های جنوبی دریای خزر آب و هوا معتدل، و میزان بارندگی آن بخصوص در سواحل غربی گیلان بیشتر از سایر نقاط است. مقدار متوسط گرمای سالانه در حدود ۱۸ درجه سانتی‌گراد می‌باشد. آب و هوای قسمت غربی کشور مدیترانه‌ای است و در نواحی جنوبی آن آب و هوای نیمه صحرایی گرم نیز بر آن تأثیر می‌گذارد. در این نواحی تابستانها با گرمای شدید در دره‌ها و هوای معتدل در ارتفاعات همراه بوده و در زمستانها هوای معتدل در دره‌ها و سرمای شدید در ارتفاعات حکمفرماست.

در نواحی جنوبی، با وجود هوای مرطوبی که در سراسر این منطقه حاکم است، میزان حرارت در این قسمتها بالا بوده بطوری که حداکثر گرما در خوزستان به ۵۴ درجه سانتی‌گراد نیز می‌رسد. از ویژگیهای این ناحیه تابستانهای گرم و زمستانهای معتدل است و اختلاف درجه حرارت در فصول مختلف و شب و روز زیاد نیست. به علت وجود کوههای البرز در شمال و رشته کوههای زاگرس در غرب کشور، همانگونه که ذکر شد، نواحی داخلی فلات ایران دارای آب و هوای خشک و بیابانی است. در کوهپایه‌های شمالی و غربی اثراتی از آب و هوای معتدل مجاور در آن وجود داشته، و هرچه از غرب به شرق و از شمال به جنوب برویم از اثر بادهای مرطوب کاسته شده و گرمای هوائی افزایش می‌یابد. در قسمت پست مرکزی، شرقی و جنوب شرقی ایران آب و هوای بیابانی حکمفرماست، که از مشخصات آن سرمای شدید زمستانها و گرمای سوزان تابستانها و اختلاف فاحش بین درجه حرارت شب و روز می‌باشد.

جغرافیای انسانی

جمعیت ایران طبق اولین نتایج سرشماری سال ۱۳۷۵ بالغ بر ۶۰،۵۵۵،۰۰۰ نفر، و تراکم آن ۳۶/۴۴ نفر در کیلومتر مربع بوده است و این در حالی است که این میزان در سال ۱۳۶۵ معادل ۳۰ و در سال ۱۳۵۵ برابر با ۲۰/۴ نفر در کیلومتر مربع بود. از کل جمعیت ایران ۶۱/۳٪ در شهرها، ۳۸/۳۴٪ در روستاها و ۰/۳۵٪ غیر ساکن هستند و به عبارت دیگر تعداد ۳۶۸۲۰۰۰۰ نفر شهری، ۲۳۰۰۲۵،۰۰۰ نفر روستایی و ۲۱۰۰۰۰۰ نفر غیر ساکن، جمعیت کشور را تشکیل می‌دهند. از لحاظ توزیع سنی اطفال کمتر از ۴ سال (۱۰/۲۶٪)، کودکان ۵ تا ۹ سال (۱۴/۱۲٪)، نوجوانان ۱۰ تا ۱۴ سال (۱۵/۱۲٪)، جوانان ۱۵ تا ۲۴ سال (۲۰/۵۵٪)، میانسالان ۲۵ تا ۶۴ سال (۳۵/۵۸٪)، بزرگسالان ۶۵ سال به بالا (۴/۳۲٪) و نامشخص (۰/۵۵٪) را تشکیل داده است. متوسط عمر مردان ۶۲/۴ و زنان ۶۳/۲ سال (۱۳۷۰) است.

میزان تولد ۲۰/۳۶ نفر در هر هزار نفر (۱۳۷۴)، میزان مرگ و میر ۳/۶۲ نفر در هر هزار نفر و میزان مرگ و میر کودکان نیز ۶۰/۳ نفر در هر هزار تولد (۱۳۷۰) بوده و رشد سالانه جمعیت بر اساس آمار سالهای ۱۳۷۰ تا ۱۳۷۵ دارای رشدی حدود ۱/۴۷٪ بوده است.

پایتخت ایران شهر تهران است و جمعیت آن در سال ۱۳۷۵ حدود ۶،۷۵۸،۸۴۵ نفر بوده که حدود ۱۱/۲۵٪ از کل جمعیت کشور می‌باشد و شهرهای مهم از نظر جمعیت عبارتند از: مشهد (۱،۸۸۷،۴۰۵ نفر)، اصفهان (۱،۲۶۶،۰۷۲ نفر)، تبریز (۱،۹۱۰،۴۴۳ نفر)، شیراز (۱،۰۵۳،۰۲۵ نفر)، اهواز (۸۰۴،۹۸۰ نفر)، قم (۷۷۷،۶۷۷ نفر)، کرمانشاه (۶۹۲،۹۸۶ نفر)، ارومیه (۳۳۵،۲۰۰ نفر) زاهدان (۱۹۵،۱۸۱ نفر) و رشت (۴۱۷،۷۴۸ نفر).

نژاد مردم ایران از درهم آمیختن آریاییها و اقوام مختلف عرب، ترک و غیره به وجود آمده و دین ۹۹/۵۵٪ مردم ایران اسلام است که اکثر آبرو مذهب تشیع و بقیه پیرو مذاهب حنفی، شافعی، مالکی، حنبلی و زیدی می‌باشند. در میان پیروان سایر ادیان، مسیحیان با ۰/۱۳٪ و زرتشتیان با ۰/۰۵٪ بیشترین جمعیت را به خود اختصاص داده‌اند. زبان رسمی و خط رایج در ایران فارسی

است. غیر از فارسی، زبانهای دیگر مانند ترکی (آذری)، کردی، عربی و بلوچی نیز در نقاط مختلف کشور تکلم می‌شود.

حکومت ایران، جمهوری اسلامی است و بنیانگذار و رهبر آن حضرت امام خمینی (قدس سره‌الشریف) بودند که در خرداد سال ۱۳۶۸ رحلت نمودند و در همین سال مجلس خبرگان آیت‌الله سیدعلی خامنه‌ای را به مقام رهبری جمهوری اسلامی ایران انتخاب کرد. رئیس جمهور حجة‌الاسلام سید محمد خاتمی است که در ۱۲ مرداد سال ۱۳۷۶ به عنوان رئیس جمهور ایران سوگند یاد کرده‌اند.

قوه مقننه از یک مجلس به نام مجلس شورای اسلامی تشکیل یافته و دارای ۲۷۰ نماینده است که برای یک دوره ۴ ساله انتخاب می‌شوند. مصوبات مجلس فوق در صورتی قابل اجرا است که یک شورای ویژه به نام شورای نگهبان آن را تأیید نماید. قانون اساسی موجود در سال ۱۳۵۸ در دنیای پیروزی انقلاب اسلامی تدوین یافته و در سال ۱۳۶۸ اصلاحاتی در آن وارد شده است. بر اساس آخرین تقسیمات کشوری، در مردادماه سال ۱۳۷۷، ایران از ۲۸ استان، ۲۸۲ شهرستان و ۷۴۱ بخش تشکیل گردیده که هر استان توسط یک استاندار، هر شهرستان توسط یک فرماندار و هر بخش زیر نظر بخشدار اداره می‌شود.

فعالیت احزابی که به حکومت جمهوری اسلامی ایران و قانون اساسی وفادارند آزاد می‌باشد. روز ملی ایران دوازدهم فروردین (سالروز استقرار نظام جمهوری اسلامی، در همه‌پرسی دهم و یازدهم فروردین ماه ۱۳۵۸) بوده و در سال ۱۳۴۴ (۱۹۴۵ میلادی) ایران به عنوان یکی از اعضای اولیه سازمان ملل متحد به عضویت آن درآمده و بعلاوه در سازمانهای زیر نیز عضویت دارد:

سازمان همکاری اقتصادی (ا.ک.و)، سازمان خواربار و کشاورزی (فائو)، آژانس بین‌المللی انرژی اتمی (ای.ا.آ)، بانک بین‌المللی ترمیم و توسعه (بانک جهانی)، سازمان بین‌المللی هواپیمائی کشوری (ایکائو)، انجمن بین‌المللی توسعه (آی.ا.د)، صندوق بین‌المللی توسعه کشاورزی (ایفاد)، بنگاه مالی بین‌المللی (ای.ف.ک)، سازمان بین‌المللی کار (ایلو)، صندوق بین‌المللی پول (ایم.ف)، سازمان بین‌المللی خطوط کشتیرانی (ایسو)، اتحادیه بین‌المللی ارتباطات راه دور (ایتو)، سازمان آموزش علمی و فرهنگی (یونسکو)، اتحادیه پست جهانی (یوپو)، سازمان بهداشت جهانی (و.ه.و)، سازمان مالکیت معنوی (ویپو)، سازمان هواشناسی جهانی (ومو)، شورای همکاری گمرکی (سی.سی.سی)، کمیسیون اقتصادی برای آسیا و منطقه اقیانوس کبیر (اسکاب)، سازمان کنفرانس اسلامی (ایکو)، اتحادیه بین‌المللی مجامع (ایبو)، سازمان کشورهای صادرکننده نفت (اوپک)، سازمان همکاری عمران منطقه‌ای (آر.سی.دی)، کنفرانس تجارت و توسعه ملل متحد (اوتکتاد)، طرح کلمبو، کمیسر عالی ملل متحد برای پناهندگان (آکرک)، مؤسسه کمک و کار ملل متحد برای پناهندگان فلسطین در خاور نزدیک (آنروا)، جنبش عدم تعهد و سازمان مشورتی دریایی بین‌الدول (ایم.ک.و).

جغرافیای اقتصادی

واحد پول ایران ریال (R.I.) است که معادل ۱۰۰ دینار می‌باشد و هر ۱۰ ریال یک تومان است. هر ۴۸۰۰ ریال نیز معادل یک دلار آمریکا می‌باشد. میزان تولید ناخالص ملی در سال ۱۳۷۵ حدوداً بالغ بر ۲۲۹،۹۲۲ میلیارد ریال بوده است که سهم هر یک از بخشها در تولید ناخالص ملی عبارتند از: کشاورزی ۲۰/۹٪، نفت ۱۵/۵٪، صنایع و معادن ۲۰/۹٪ و خدمات ۴۲/۷٪. جمعیت فعال کشور در سال ۱۳۷۵ حدود ۱۶،۰۲۷،۰۰۰ نفر بوده که ۲۳/۰۴٪ آن در بخش کشاورزی، ۳۰/۷٪ در صنایع و معادن، ۴۶/۲۶٪ در بخش خدمات و غیره مشغول به کار می‌باشند. تعداد بیکاران در کل کشور در سال ۱۳۷۵ حدود ۱،۴۵۵،۰۰۰ نفر و میزان بیکاری ۹/۰۸٪ بوده است.

کشاورزی: مهم‌ترین محصولات کشاورزی عبارتند از: گندم، صیفی‌جات، سبزیجات، حبوبات، میوه، پنبه، توتون، تنباکو، خرما، برنج، ذرت، چای، کتف، خشکشا، مرکبات، نیشکر و چغندرکنده که از مناطق مختلف ایران بدست می‌آید. دامپروری در نقاط مختلف ایران به صورتهای پراکنده یا مجتمع رواج داشته، بخصوص در خراسان، استان مرکزی، آذربایجان، کردستان، لرستان و فارس بیشتر به آن توجه می‌شود. این رشته از اقتصاد مراحل ترقی و پیشرفت خود را در جهت گسترش دامپروری مکانیزه طی می‌کند که در این زمینه مجتمع‌های گاوآردی و مرغداری را که روز به روز افزایش می‌یابد می‌توان نام برد. صنعت ماهیگیری در اختیار شیلات ایران بوده و صید ماهی در دریای خزر در دو دوره بهار و پاییز توسط شیلات شمال انجام می‌گیرد. صید ماهی در جنوب توسط شیلات جنوب در دو دوره پاییز و زمستان انجام می‌شود. قسمت عمده صید دریای خزر را ماهی سفید، کفال، ماهی غضروفی، انواع ماهی فلسدار و خواربار تشکیل می‌دهد. در جنوب بیشتر میگو صید شده و همچنین در بندرعباس کنسرو تن و ساردین تهیه می‌شود. تولید سالانه (۱۳۷۵) گندم بالغ بر ۱۰،۵۰۰،۱۵۰،۰۰۰ تن، جو ۲،۷۳۶،۰۰۰ تن، چغندرکنده ۳،۶۷۹،۰۰۰ تن، نیشکر ۲،۰۳۳،۰۰۰ تن، پنبه ۵۸۱،۰۰۰ تن، سیب ۱،۹۲۵،۰۰۰ تن، گلابی ۱۹۹،۰۰۰ تن، مرکبات ۳،۱۶۸،۰۰۰ تن و خرما ۸۵۵،۰۰۰ تن است. تعداد دامهای موجود زنده در سال ۱۳۷۲ بدین قرار بوده است: گوسفند و بره ۳۷،۴۲۰،۰۰۰ رأس، بز و بزغاله ۱۸،۹۲۳،۰۰۰ رأس، گاو و گوساله ۵،۱۲۸،۰۰۰ رأس و همچنین در سال ۱۳۷۵ مقدار صید ماهی، میگو و تولید ماهی در آبهای کشور معادل ۴۰۰،۰۰۰ تن بوده است.

معادن: در سال ۱۳۷۴ در کل کشور تعداد ۲،۴۴۳ معدن فعال وجود داشته و مهم‌ترین معادن فلزی و غیر فلزی کشور عبارتند از: زغال‌سنگ، مس، سنگ آهن، سرب و روی، سنگ طلا، کرومیت، منگنز، سنگ تزئینی، بوکسیت، سنگ لاشه ساختمانی، سنگ بالاست، سنگ آهک، کائولن و خاک نسوز، بتونیت، دولومیت، باریت، فلورین، سولفات سدیم، فلدسپات، نمک، سیلیس، پوک معدنی، تالک، سنگ گچ و شن و ماسه.

مشخصات کلی تقسیمات کشوری ایران

(بر اساس آمار جمعیت سال ۱۳۷۵ و آخرین تغییرات تقسیمات کشوری تا تابستان ۱۳۷۷)

استان / شهرستان (مرکز شهرستان)	موقعیت جغرافیایی مرکز شهرستان		جمعیت مرکز شهرستان	مساحت استان (کیلومتر مربع)	جمعیت استان	تعداد بخش	تعداد شهر
	طول جغرافیایی	عرض جغرافیایی					
آذربایجان شرقی							
آذرشهر	۴۵-۵۸	۴۵-۵۸	۲۷-۲۵	۱,۳۹۰	۳۱,۶۵۱	۳	۲
اسکو	۴۶-۰۷	۴۶-۰۷	۳۷-۵۵	۱,۵۲۰	۱۴,۳۸۳	۲	۲
اهر	۴۷-۰۶	۴۷-۰۶	۳۸-۲۸	۱,۴۴۱	۷۸,۰۷۶	۳	۴
بستان آباد	۴۶-۰۵	۴۶-۰۵	۳۷-۵۱	۱,۷۴۰	۱۳,۴۷۸	۲	۲
تباب	۴۷-۰۲	۴۷-۰۲	۳۸-۵۲	۱,۴۴۰	۶۳,۲۴۸	۱	۱
تبریز	۴۶-۱۷	۴۶-۱۷	۳۸-۵۵	۱,۶۶۶	۱,۱۹۱,۰۳۳	۲	۲
جلفا	۴۵-۳۸	۴۵-۳۸	۳۸-۵۶	۷۱۰	۵,۶۲۷	۲	۲
سراب	۴۷-۲۴	۴۷-۲۴	۳۷-۵۷	۱,۶۸۰	۳۶,۷۱۹	۲	۲
شستر	۴۵-۴۲	۴۵-۴۲	۳۸-۱۱	۱,۴۰۰	۹,۸۸۷	۸	۳
کلبر	۴۷-۰۲	۴۷-۰۲	۳۸-۵۲	۱,۴۴۰	۷,۹۳۹	۱	۲
مراغه	۴۶-۱۴	۴۶-۱۴	۳۷-۲۳	۱,۴۵۰	۱۳۲,۳۱۸	۲	۳
مرند	۴۵-۴۶	۴۵-۴۶	۳۸-۲۶	۱,۳۳۴	۹۶,۳۹۶	۳	۲
ملکان	۴۶-۰۶	۴۶-۰۶	۳۷-۰۸	۱,۴۰۰	۲۰,۱۲۴	۲	۲
میانه	۴۷-۲۳	۴۷-۲۳	۳۷-۵۵	۱,۱۰۰	۷۸,۱۰۴	۲	۴
هریس	۴۷-۰۷	۴۷-۰۷	۳۸-۱۵	۱,۹۰۰	۹,۸۲۲	۴	۲
هشترود	۴۷-۰۲	۴۷-۰۲	۳۷-۲۸	۱,۶۶۰	۱۷,۷۵۷	۲	۳
آذربایجان غربی							
ارومیه	۴۵-۰۲	۴۵-۰۲	۳۷-۲۲	۱,۳۳۲	۳۳۰,۲۰۰	۳	۵
اشنویه	۴۵-۰۵	۴۵-۰۵	۳۷-۰۲	۱,۳۷۰	۲۳,۵۶۹	۱	۲
بویکان	۴۶-۱۲	۴۶-۱۲	۳۶-۳۱	۱,۴۵۰	۱۲۰,۰۲۰	۱	۲
پیرانشهر	۴۵-۰۸	۴۵-۰۸	۳۶-۲۲	۱,۴۶۰	۳۳,۸۰۵	۱	۲
تکاب	۴۷-۰۶	۴۷-۰۶	۳۶-۲۴	۱,۴۹۰	۲۲,۵۶۹	۱	۲
چالدران (سپهجمه)	۴۴-۲۲	۴۴-۲۲	۳۹-۰۲	۱,۴۶۱	۱۳,۰۱۲	۱	۲
خری	۴۵-۵۸	۴۵-۵۸	۳۸-۳۳	۱,۱۸۰	۱۴۸,۹۳۴	۳	۵
سردشت	۴۵-۲۲	۴۵-۲۲	۳۶-۰۹	۱,۵۰۰	۳۰,۹۰۴	۱	۲
سلماس	۴۴-۴۶	۴۴-۴۶	۳۸-۱۱	۱,۴۵۰	۶۵,۴۱۶	۲	۲
شاهین دژ	۴۶-۳۰	۴۶-۳۰	۳۶-۰۴	۱,۳۷۰	۲۹,۰۰۰	۱	۲
ماکو	۴۴-۳۰	۴۴-۳۰	۳۸-۱۸	۱,۴۳۴	۳۳,۴۰۶	۴	۳
مهاباد	۴۵-۲۳	۴۵-۲۳	۳۶-۴۶	۱,۴۲۰	۱۰۷,۷۹۹	۱	۲
میاندوآب	۴۶-۰۶	۴۶-۰۶	۳۶-۵۸	۱,۴۱۴	۹۰,۱۴۱	۲	۲
نقده	۴۵-۲۲	۴۵-۲۲	۳۶-۵۷	۱,۴۵۰	۶۴,۸۰۷	۳	۲
اردبیل							
اردبیل	۴۸-۱۸	۴۸-۱۸	۳۸-۱۵	۱,۴۱۱	۳۴,۳۸۶	۳	۳
بیه سوار	۴۸-۲۲	۴۸-۲۲	۳۹-۲۳	۹۰	۱۳,۲۵۳	۲	۲
پارس آباد	۴۷-۵۵	۴۷-۵۵	۳۹-۲۹	۴۰	۶۰,۴۸۵	۲	۲
خلخال	۴۸-۲۱	۴۸-۲۱	۳۷-۲۷	۱,۷۵۰	۳۵,۶۱۲	۳	۳
کوتران (گویی)	۴۸-۳۵	۴۸-۳۵	۳۷-۲۱	۱,۴۴۰	۶,۸۰۵	۱	۲
گرمی	۴۸-۰۳	۴۸-۰۳	۳۹-۰۱	۱,۱۰۰	۲۸,۱۶۶	۱	۲
مشگین شهر	۴۷-۴۱	۴۷-۴۱	۳۸-۲۳	۱,۳۸۵	۳۹,۷۸۷	۳	۳
نمین	۴۸-۲۹	۴۸-۲۹	۳۸-۵۵	۱,۴۵۰	۷,۸۵۲	۱	۲
نیر	۴۷-۵۹	۴۷-۵۹	۳۸-۰۲	۱,۶۰۰	۵,۰۹۱	۱	۲
اصفهان							
اران و بیدگل	۵۱-۲۹	۵۱-۲۹	۳۲-۰۴	۹۱۱	۵۷,۰۷۰	۲	۲
اردستان	۵۲-۲۲	۵۲-۲۲	۳۳-۲۳	۱,۲۰۵	۱۳,۸۹۳	۳	۴
اصفهان	۵۱-۳۲	۵۱-۳۲	۳۲-۳۸	۱,۵۷۵	۱,۲۶۶,۰۷۲	۱۰	۶
برخور و میمه (شاهین شهر)	۵۱-۴۴	۵۱-۴۴	۳۲-۵۲	۱,۵۹۰	۸۴,۸۲۷	۸	۲
تیران و کرون (تیران)	۵۱-۰۹	۵۱-۰۹	۳۲-۴۲	۱,۶۴۰	۱۳,۵۱۱	۱	۲
خمینی شهر	۵۱-۳۲	۵۱-۳۲	۳۲-۳۱	۱,۵۹۵	۱۶۵,۸۸۸	۳	۱
خراسار	۵۰-۱۹	۵۰-۱۹	۳۳-۱۳	۲,۴۵۰	۲۱,۹۶۶	۱	۱
سیمر	۵۱-۳۴	۵۱-۳۴	۳۱-۵۴	۲,۴۶۰	۵,۳۳۱	۲	۲
شهرضا	۵۱-۵۲	۵۱-۵۲	۳۲-۰۱	۱,۸۲۵	۸۹,۷۷۹	۲	۲
فریدن (داران)	۵۰-۲۲	۵۰-۲۲	۳۲-۵۸	۲,۴۹۰	۱۳۶,۴۰۴	۵	۳
فلورن شهر	۵۰-۰۷	۵۰-۰۷	۳۲-۵۶	۲,۵۳۰	۱۳,۵۹۲	۱	۱
فلورجان	۵۱-۳۱	۵۱-۳۱	۳۲-۳۳	۱,۶۱۰	۳۶,۵۲۰	۵	۲
کاشان	۵۱-۲۷	۵۱-۲۷	۳۲-۵۴	۹۵۰	۲۰۱,۳۲۲	۳	۳
گلپایگان	۵۱-۱۷	۵۱-۱۷	۳۲-۲۷	۱,۸۳۰	۴۰,۴۴۴	۲	۱
لنجان (زرین شهر)	۵۱-۲۳	۵۱-۲۳	۳۲-۲۳	۱,۷۰۰	۵۰,۸۳۷	۷	۲
میارگه	۵۱-۳۰	۵۱-۳۰	۳۲-۲۱	۱,۶۶۵	۴۶,۴۲۸	۳	۱
نائین	۵۳-۰۵	۵۳-۰۵	۳۲-۵۲	۱,۵۴۵	۲۰,۸۲۶	۴	۳
نصف آباد	۵۱-۲۲	۵۱-۲۲	۳۲-۳۸	۱,۶۵۰	۱۷۸,۴۹۸	۴	۲
نطنز	۵۱-۵۴	۵۱-۵۴	۳۲-۳۱	۱,۶۵۰	۱۰,۷۸۲	۲	۱
ایلام							
ایلام	۴۷-۲۸	۴۷-۲۸	۳۲-۵۶	۷۴۰	۲۱,۳۹۶	۱	۲
ایلام	۴۷-۲۵	۴۷-۲۵	۳۲-۳۸	۱,۴۴۰	۱۶۵,۶۵۵	۲	۲
ایران	۴۶-۱۷	۴۶-۱۷	۳۲-۴۹	۱,۱۴۰	۲۳,۴۸۲	۱	۲
درو شهر	۴۷-۲۲	۴۷-۲۲	۳۲-۰۸	۷۰۰	۱۴,۶۶۸	۲	۲
دهقان	۴۷-۱۶	۴۷-۱۶	۳۲-۳۱	۲۱۵	۵۲,۲۹۹	۴	۳
شیروان و چرداول (سرابله)	۴۶-۳۲	۴۶-۳۲	۳۲-۴۶	۱,۰۵۰	۶,۵۰۵	۲	۳
مهران	۴۶-۱۰	۴۶-۱۰	۳۲-۰۷	۱۵۵	۱۱,۴۴۸	۳	۳
بوشهر							
بندربوشهر	۵۰-۵۱	۵۰-۵۱	۳۸-۵۹	۵	۱۴۳,۶۳۱	۲	۲
بندر دلم	۵۰-۰۹	۵۰-۰۹	۳۰-۰۳	۱۰	۱۶,۴۱۱	۱	۲
بندر گناوه	۵۰-۳۱	۵۰-۳۱	۳۲-۳۴	۲	۷۲,۳۳۱	۲	۲
تنگستان (هرم)	۵۱-۱۶	۵۱-۱۶	۳۸-۵۳	۶۵	۵۹,۰۶۶	۲	۲
دشتستان (بزازجان)	۵۱-۱۲	۵۱-۱۲	۳۸-۱۶	۶۵	۲۰,۶۳۴	۴	۳
دشتی (خورموج)	۵۱-۲۲	۵۱-۲۲	۳۸-۲۹	۶۰	۲۵,۲۰۳	۲	۲
دین							
دین	۵۱-۵۶	۵۱-۵۶	۳۵-۲۳	۱,۰۶۳	۲۷-۵۰	۱	۲
کنگان	۵۲-۰۴	۵۲-۰۴	۳۷-۵۰	۲۰	۲۷-۵۰	۲	۲
تهران							
اسلام شهر	۵۱-۱۴	۵۱-۱۴	۳۵-۲۳	۱,۰۶۳	۳۵-۲۳	۱	۲
پاکدشت	۵۱-۴۴	۵۱-۴۴	۳۵-۲۸	۱,۰۰۲	۴۹,۲۲۰	۱	۲
تهران	۵۱-۴۴	۵۱-۴۴	۳۵-۲۱	۱,۱۱۰	۶,۷۵۸,۸۳۵	۲	۲
دماوند	۵۲-۰۴	۵۲-۰۴	۳۵-۲۳	۱,۹۶۰	۲۲,۳۳۷	۲	۲
ریاض کریم	۵۱-۰۵	۵۱-۰۵	۳۵-۲۸	۱,۰۳۳	۳۶,۴۸۸	۳	۲
ری	۵۱-۲۶	۵۱-۲۶	۳۵-۲۶	۱,۰۰۶	۲۱۳,۱۶۱	۳	۳
سازوجلاغ (هشگرد)	۵۰-۰۴	۵۰-۰۴	۳۵-۵۷	۱,۲۵۰	۲۳,۵۶۸	۳	۳
شمیرانات (نهرش)	۵۱-۲۶	۵۱-۲۶	۳۵-۲۹	۱,۵۰۰	۲,۴۴۸	۳	۲
شهریار	۵۱-۰۳	۵۱-۰۳	۳۵-۰۴	۱,۱۶۵	۴,۰۰۵	۶	۲
فیروزکوه	۵۲-۴۶	۵۲-۴۶	۳۵-۲۵	۱,۹۸۰	۱۷,۴۱۰	۱	۲
کرج	۵۱-۰۰	۵۱-۰۰	۳۵-۲۹	۱,۴۶۰	۹۴,۰۹۸	۶	۲
ورامین	۵۱-۲۹	۵۱-۲۹	۳۵-۱۹	۹۱۵	۱۰۷,۲۳۳	۴	۳
چهارمحال و بختیاری							
اردل	۵۰-۳۹	۵۰-۳۹	۳۱-۵۹	۱,۸۳۰	۷,۱۷۷	۲	۲
بروجرد	۵۱-۱۷	۵۱-۱۷	۳۱-۵۸	۲,۲۲۵	۲۲,۸۲۲	۵	۲
شهرکرد	۵۰-۵۱	۵۰-۵۱	۳۳-۱۹	۲,۰۰۰	۲۰,۴۷۷	۸	۵
فارسان	۵۰-۲۴	۵۰-۲۴	۳۲-۱۵	۲,۰۰۰	۴,۴۶۸	۳	۳
لردگان	۵۰-۴۹	۵۰-۴۹	۳۱-۳۰	۱,۵۸۵	۱۶,۹۴۰	۱	۳
خراسان							
اسفراین	۵۷-۲۹	۵۷-۲۹	۳۷-۰۴	۱,۲۰۰	۴۱,۰۶۲	۱	۲
بجنورد	۵۷-۱۹	۵۷-۱۹	۳۷-۲۸	۱,۰۷۰	۳۷,۰۳۸	۳	۴
برداسکن	۵۷-۵۸	۵۷-۵۸	۳۵-۱۵	۹۸۵	۱۷,۳۶۵	۱	۲
بیرجند	۵۹-۱۳	۵۹-۱۳	۳۲-۵۳	۱,۴۸۰	۱۲۷,۶۰۸	۴	۴
تایباد	۶۰-۴۶	۶۰-۴۶	۳۲-۵۶	۸۱۰	۳۹,۳۰۲	۲	۲
تربت جام	۶۰-۳۷	۶۰-۳۷	۳۵-۱۴	۹۱۰	۶۸,۳۸۳	۲	۲
تربت حیدریه	۵۹-۱۳	۵۹-۱۳	۳۵-۱۶	۱,۳۵۰	۹۴,۶۲۷	۵	۷
چابوم	۵۶-۲۳	۵۶-۲۳	۳۶-۵۷	۹۲۰	۱۰,۹۹۹	۲	۲
چناران	۵۹-۰۷	۵۹-۰۷	۳۶-۳۸	۱,۱۷۰	۳۲,۰۶۴	۱	۲
خراب	۶۰-۰۸	۶۰-۰۸	۳۶-۳۸	۹۷۰	۱۶,۷۸۸	۲	۲
درگز	۶۰-۰۶	۶۰-۰۶	۳۷-۲۶	۴۹۰	۳۱,۱۶۲	۴	۴
سبزوار	۵۷-۴۰	۵۷-۴۰	۳۶-۱۲	۹۶۰	۱۷,۰۷۳	۵	۷
سرخس	۶۱-۱۰	۶۱-۱۰	۳۶-۲۲	۲۷۵	۲۸,۵۴۷	۱	۲
شیروان	۵۷-۵۴	۵۷-۵۴	۳۷-۲۳	۱,۱۶۰	۷,۰۰۰	۱	۲
طبس	۵۶-۵۵	۵۶-۵۵	۳۲-۲۳	۶۶۰	۲۵,۷۲۲	۱	۲
فردوس	۵۸-۰۹	۵۸-۰۹	۳۴-۰۰	۱,۲۷۰	۲۱,۲۷۰	۴	۳
فریمان</							

استان / شهرستان (مرکز شهرستان)	موقعیت جغرافیایی مرکز شهرستان		ارتفاع مرکز شهرستان از سطح دریا (متر)	جمعیت مرکز شهرستان	مساحت استان (هکتار)	جمعیت استان (تعداد نفر)	مرکز استان	تعداد شهر
	طول جغرافیایی	عرض جغرافیایی						
گیلان								
آستارا	۴۸-۵۲	۴۸-۲۶	-۲۲	۴۰,۶۶۶	۱۴,۱۰۶	۲,۲۴۱,۸۹۶	۲۱	۱
آستانه اشرفیه	۴۹-۵۶	۳۷-۱۶	-۵	۳۳,۶۵۷	-	-	۲	۲
املش	۵۰-۱۱	۳۷-۰۶	۳۵	۱۴,۲۶۰	-	-	۱	۲
بندر انزلی	۴۹-۲۸	۳۷-۲۷	-۲۴	۹۸,۵۴۴	-	-	۱	۱
رشت	۴۹-۳۵	۳۷-۱۶	-۱۰	۴۱۷,۷۲۸	-	-	۶	۶
رضوانشهر	۴۹-۰۷	۳۷-۳۳	۵	۸,۸۷۵	-	-	۲	۲
رودبار	۴۹-۲۴	۳۶-۳۸	۲۵۰	۱۱,۹۰۳	-	-	۶	۴
رودسر	۵۰-۱۷	۳۷-۰۸	-۱۹	۳۳,۲۰۸	-	-	۵	۴
سیاهکل	۴۹-۵۲	۳۷-۰۹	۴۲	۱۳,۵۶۲	-	-	۱	۲
شفت	۴۹-۲۳	۳۷-۱۰	۳۸	۵۰,۰۳۷	-	-	۱	۲
صومعه سرا	۴۹-۱۸	۳۷-۱۸	-۴	۲۹,۳۹۸	-	-	۲	۳
طوالش (هشتر)	۴۸-۵۴	۳۷-۳۸	۵۰	۳۳,۶۳۰	-	-	۱	۳
فومن	۴۹-۱۸	۳۷-۱۳	۱۵	۳۱,۳۴۱	-	-	۲	۲
لاهیجان	۵۰-۰۰	۳۷-۱۲	۲	۱,۳۷۹	-	-	۱	۲
لنگرود	۵۰-۰۹	۳۷-۱۱	-۲۱	۵۶,۶۲۰	-	-	۳	۳
ماسال	۴۹-۰۸	۳۷-۲۱	۶۰	۱۵,۷۰۲	-	-	۱	۲
لرستان								
ازنا	۴۹-۲۷	۳۲-۲۷	۱,۸۷۰	۳۵,۴۰۱	-	-	۱۳	۲۵
الگودرز	۴۹-۴۱	۳۳-۲۳	۱,۹۸۰	۶۹,۴۴۷	-	-	۱	۲
بروجرد	۴۸-۴۵	۳۳-۵۳	۱,۵۸۰	۲۱۷,۸۰۴	-	-	۲	۲
بیل دختر	۴۷-۴۲	۳۳-۰۹	۶۵۰	۱۶,۶۷۵	-	-	۱	۲
خرم آباد	۴۸-۲۱	۳۲-۲۹	۱,۲۰۰	۲۷۲,۸۱۵	-	-	۲	۶
دلفان (نورآباد)	۴۸-۵۸	۳۲-۰۴	۱,۸۰۰	۹۹,۱۷۳	-	-	۱	۲
دورود	۴۹-۰۴	۳۳-۲۹	۱,۴۵۰	۸۸,۱۵۲	-	-	۱	۲
سلسله (الشتر)	۴۸-۱۵	۳۳-۵۱	۱,۶۰۰	۲۳,۰۲۲	-	-	۱	۲
کوهدشت	۴۷-۴۶	۳۲-۲۲	۱,۱۹۵	۷۲,۱۰۵	-	-	۳	۴
مازندران								
امل	۵۲-۲۱	۳۶-۲۸	۷۶	۱۵۹,۰۹۲	-	-	۲۶	۲۸
بابلسر	۵۲-۴۴	۳۶-۲۴	-۲	۱۵۸,۳۶۶	-	-	۲	۵
بانه	۵۲-۲۹	۳۶-۲۲	-۲۲	۳۸,۶۴۴	-	-	۲	۴
بهنشهر	۵۲-۳۳	۳۶-۲۴	۲۰	۳۶,۴۲۲	-	-	۳	۳
تنکابن	۵۰-۵۳	۳۶-۴۹	-۲۰	۳۳,۶۵۰	-	-	۶	۲
جویبار	۵۲-۵۴	۳۶-۳۸	-۷	۲۳,۹۰۹	-	-	۱	۲
چالوس	۵۱-۲۵	۳۶-۲۹	۳۰	۴۱,۳۴۵	-	-	۳	۲
رامسر	۵۰-۴۰	۳۶-۵۴	-۲۱	۲۸,۹۵۴	-	-	۲	۱
ساری	۵۳-۰۵	۳۶-۲۴	۴۰	۱۹۵,۸۸۲	-	-	۳	۴
سوادکوه (بیل سفید)	۵۳-۰۳	۳۶-۰۷	۵۵۰	۷,۶۴۸	-	-	۴	۲
قائمشهر	۵۲-۵۲	۳۶-۳۸	۴۰	۱۴۳,۳۸۶	-	-	۲	۲
محمودآباد	۵۲-۱۶	۳۶-۳۸	-۲۲	۲۰,۰۵۴	-	-	۱	۲
نگا	۵۲-۱۷	۳۶-۳۸	۵۰	۳۵,۲۰۸	-	-	۱	۲
نور	۵۲-۰۲	۳۶-۳۸	-۲۲	۱۶,۶۸۸	-	-	۳	۴
نوشهر	۵۱-۳۳	۳۶-۳۹	-۲۰	۳۵,۱۳۳	-	-	۱	۲
مرکزی								
اشتیان	۵۰-۰۰	۳۳-۳۳	۲,۱۲۰	۸,۴۰۷	-	-	۲۰	۱۷
اراک	۴۹-۴۲	۳۲-۰۵	۱,۷۵۵	۳۸,۷۵۵	-	-	۱	۱
نقرش	۵۰-۰۱	۳۴-۴۱	۱,۹۰۰	۱۲,۵۵۵	-	-	۴	۳
خمین	۵۰-۰۳	۳۳-۳۸	۱,۸۱۵	۵۶,۳۳۵	-	-	۲	۲
دلیجان	۵۰-۴۱	۳۳-۵۹	۱,۵۳۰	۲۴,۸۶۱	-	-	۱	۲
ساره	۵۰-۲۰	۳۵-۰۱	۹۵۰	۱۱۱,۲۴۵	-	-	۶	۴
سرند (شازند)	۴۹-۲۵	۳۳-۵۶	۱,۹۲۰	۱۷,۵۰۹	-	-	۲	۳
محلان	۵۰-۲۷	۳۳-۵۴	۱,۷۸۰	۳۰,۰۲۲	-	-	۲	۱
هرمزگان								
ابوموسی	۵۵-۰۲	۲۵-۵۳	۴۶	۲,۲۷۲	-	-	۱۷	۲۱
بندرعباس	۵۶-۱۸	۲۷-۱۱	۱۰	۲۷۳,۵۷۸	-	-	۱	۲
بندر لنگه	۵۴-۵۳	۲۶-۳۳	۱۰	۲۱,۰۷۳	-	-	۳	۳
جاسک	۵۷-۴۶	۲۵-۳۸	۳	۹,۰۶۷	-	-	۶	۵
حاجی آباد	۵۵-۵۴	۲۸-۱۸	۵۰۰	۱۶,۶۸۹	-	-	۱	۲
رودان (دهبارز)	۵۷-۱۲	۲۷-۲۵	۱۷۹	۱۹,۴۷۸	-	-	۱	۲
قشم	۵۶-۱۶	۲۶-۵۷	۱۰	۱۳,۵۵۶	-	-	۲	۲
میناب	۵۷-۰۴	۲۷-۰۹	۴۰	۴۴,۸۱۷	-	-	۲	۳
همدان								
اسدآباد	۴۸-۰۷	۳۴-۲۷	۱,۵۸۵	۴۸,۳۸۶	-	-	۲۰	۲۰
بهار	۴۸-۳۶	۳۴-۵۴	۱,۷۳۰	۳۵,۸۶۵	-	-	۱	۱
تویسرکان	۴۸-۲۷	۳۴-۳۳	۱,۸۵۰	۳۷,۸۸۶	-	-	۳	۳
زن	۴۹-۰۲	۳۵-۲۲	۱,۸۴۰	۸,۳۲۵	-	-	۲	۲
کبودرآهنگ	۴۸-۴۴	۳۵-۱۴	۱,۶۷۵	۱۸,۳۲۷	-	-	۱	۳
ملایر	۴۸-۴۹	۳۴-۱۷	۱,۷۵۰	۱۴۴,۳۷۳	-	-	۳	۳
نهاوند	۴۸-۲۲	۳۴-۱۲	۱,۶۶۰	۶۵,۱۶۴	-	-	۲	۲
همدان	۴۸-۳۱	۳۴-۳۸	۱,۸۵۰	۴۰۱,۳۸۱	-	-	۵	۳
یزد								
ابرقوه	۵۳-۱۷	۳۱-۰۸	۱,۵۱۰	۱۹,۱۶۴	-	-	۱۷	۱۵
اردکان	۵۴-۰۰	۳۲-۱۹	۱,۰۳۵	۲۳,۳۹۸	-	-	۱	۲
بافق	۵۵-۲۴	۳۱-۲۵	۹۹۵	۲۵,۰۶۸	-	-	۲	۲
بنت	۵۴-۱۱	۳۱-۴۴	۱,۵۶۰	۱۵,۱۱۵	-	-	۲	۲
سندون (اشکنر)	۵۴-۱۲	۳۲-۰۰	۱,۱۷۰	۱۱,۲۱۴	-	-	۲	۲
مهریز	۵۴-۲۷	۳۱-۳۵	۱,۴۸۰	۲۵,۳۳۹	-	-	۲	۲
مینبد	۵۴-۰۰	۳۲-۱۳	۱,۰۹۰	۳۸,۰۶۱	-	-	۱	۱
یزد	۵۲-۲۲	۳۱-۵۳	۱,۲۱۵	۳۲۶,۷۷۶	-	-	۴	۱

استان / شهرستان (مرکز شهرستان)	موقعیت جغرافیایی مرکز شهرستان		ارتفاع مرکز شهرستان از سطح دریا (متر)	جمعیت مرکز شهرستان	مساحت استان (هکتار)	جمعیت استان (تعداد نفر)	مرکز استان	تعداد شهر
	طول جغرافیایی	عرض جغرافیایی						
سیستان و بلوچستان								
ایرانشهر	۶۰-۴۱	۲۷-۱۲	۵۷۰	۴۰,۶۶۶	-	-	۱۶	۲۹
چابهار	۶۰-۳۷	۲۵-۱۷	۱۰	۳۳,۶۱۸	-	-	۲	۲
خاش	۶۱-۱۲	۲۸-۱۳	۱,۴۱۰	۳۸,۹۲۴	-	-	۱	۲
زابل	۶۱-۲۹	۳۱-۰۱	۳۷۵	۱۰۰,۸۸۷	-	-	۲	۵
زاهدان	۶۰-۵۲	۲۹-۲۹	۱,۳۳۲	۴۱۹,۵۱۸	-	-	۲	۳
سراوان	۶۲-۲۰	۲۷-۲۲	۱,۱۶۵	۴۱,۱۷۷	-	-	۳	۵
نیکشهر	۶۰-۱۲	۲۶-۱۳	۳۵۰	۹,۳۴۹	-	-	۳	۵
فارس								
آباده	۵۲-۳۸	۳۱-۰۹	۲,۰۰۰	۴۸,۸۸۲	-	-	۵۳	۶۱
ارستان	۵۳-۱۸	۲۹-۵۵	۱,۶۳۸	۱۴,۷۴۴	-	-	۳	۱
استهبان	۵۴-۰۲	۲۹-۰۷	۲,۱۳۰	۳۱,۱۹۲	-	-	۲	۲
اقلید	۵۴-۴۱	۳۰-۵۳	۲,۳۳۰	۳۰,۹۸۳	-	-	۲	۲
بوانات (سوربان)	۵۳-۳۹	۳۰-۲۷	۲,۱۸۰	۹,۰۱۹	-	-	۱	۲
جهرم	۵۳-۳۳	۲۸-۲۰	۱,۰۰۰	۹۴,۱۸۵	-	-	۴	۴
خریبید (صفاشهر)	۵۳-۱۲	۳۰-۳۷	۲,۳۰۰	۱۷,۵۷۶	-	-	۲	۲
داراب	۵۴-۳۲	۲۸-۵۵	۱,۱۴۰	۴۸,۱۳۰	-	-	۳	۴
سیستان (اردکان)	۵۱-۵۹	۳۰-۱۵	۲,۲۴۰	۱۱,۲۳۰	-	-	۱	۲
شیراز	۵۲-۳۲	۲۹-۳۷	۱,۵۲۰	۱,۰۵۳,۰۲۵	-	-	۶	۶
فسا	۵۳-۳۹	۲۸-۵۶	۱,۳۷۰	۸۱,۷۰۶	-	-	۳	۴
فیروزآباد	۵۲-۳۴	۲۸-۵۰	۱,۳۳۰	۲۰,۹۰۰	-	-	۴	۴
کازرون	۵۱-۳۹	۲۹-۳۹	۸۶۰	۸۱,۷۱۳	-	-	۴	۴
لازم	۵۴-۲۰	۲۷-۲۰	۴۵۰	۵۱,۶۹۰	-	-	۷	۶
لامرد	۵۳-۱۰	۲۷-۲۰	۴۵۰	۱۱۲,۰۱۸	-	-	۵	۵
مروندشت	۵۲-۴۸	۲۹-۵۲	۱,۰۳۰	۳۴۷,۳۳۸	-	-	۲	۵
مسنی (نورآباد)	۵۱-۳۱	۳۰-۰۷	۹۲۰	۱۶۱,۲۴۳	-	-	۱	۴
نیریز	۵۴-۱۹	۲۹-۱۲	۱,۵۹۵	۳۷,۳۷۷	-	-	۱	۲
قزوین								
بومین زهرا (بومین)	۵۰-۰۴	۳۵-۴۶	۱,۲۱۰	۹,۹۸۰	-	-	۱۲	۱۳
ناکستان	۴۹-۴۲	۳۶-۰۴	۱,۲۶۵	۵۴,۱۹۲	-	-	۴	۴
قزوین	۵۰-۰۰	۳۶-۱۶	۱,۲۹۰	۲۹۱,۱۱۷	-	-	۵	۵
قم								
قم	۵۰-۵۳	۳۴-۳۸	۹۳۰	۷۷۷,۶۷۷	-	-	۳	۴
کردستان								
بانه	۴۵-۵۳	۳۵-۵۹	۱,۵۴۰	۵۵,۲۳۳	-	-	۱۲	۲۳
بیمار	۴۷-۴۶	۳۵-۵۲	۱,۸۷۰	۴۴,۲۳۰	-	-	۱	۴
دیواندره	۴۷-۰۱	۳۵-۵۴	۱,۸۵۰	۸۵,۳۶۷	-	-	۲	۳
سقز	۴۶-۱۶	۳۶-۱۶	۱,۵۰۰	۱۱۵,۳۹۹	-	-	۱	۲
سنندج	۴۷-۰۰	۳۵-۱۹	۱,۴۸۰	۳۷۷,۸۰۸	-	-	۱	۲
قرود	۴۷-۳۸	۳۵-۱۰	۱,۷۹۰	۶۱,۶۵۹	-	-	۳	۴
کامیاران								

ایران

نقشه طبیعی

راهنما

- مرز بین المللی
- پایتخت
- مرکز استان
- مرکز شهرستان
- نقاط ارتفاعی (متر)

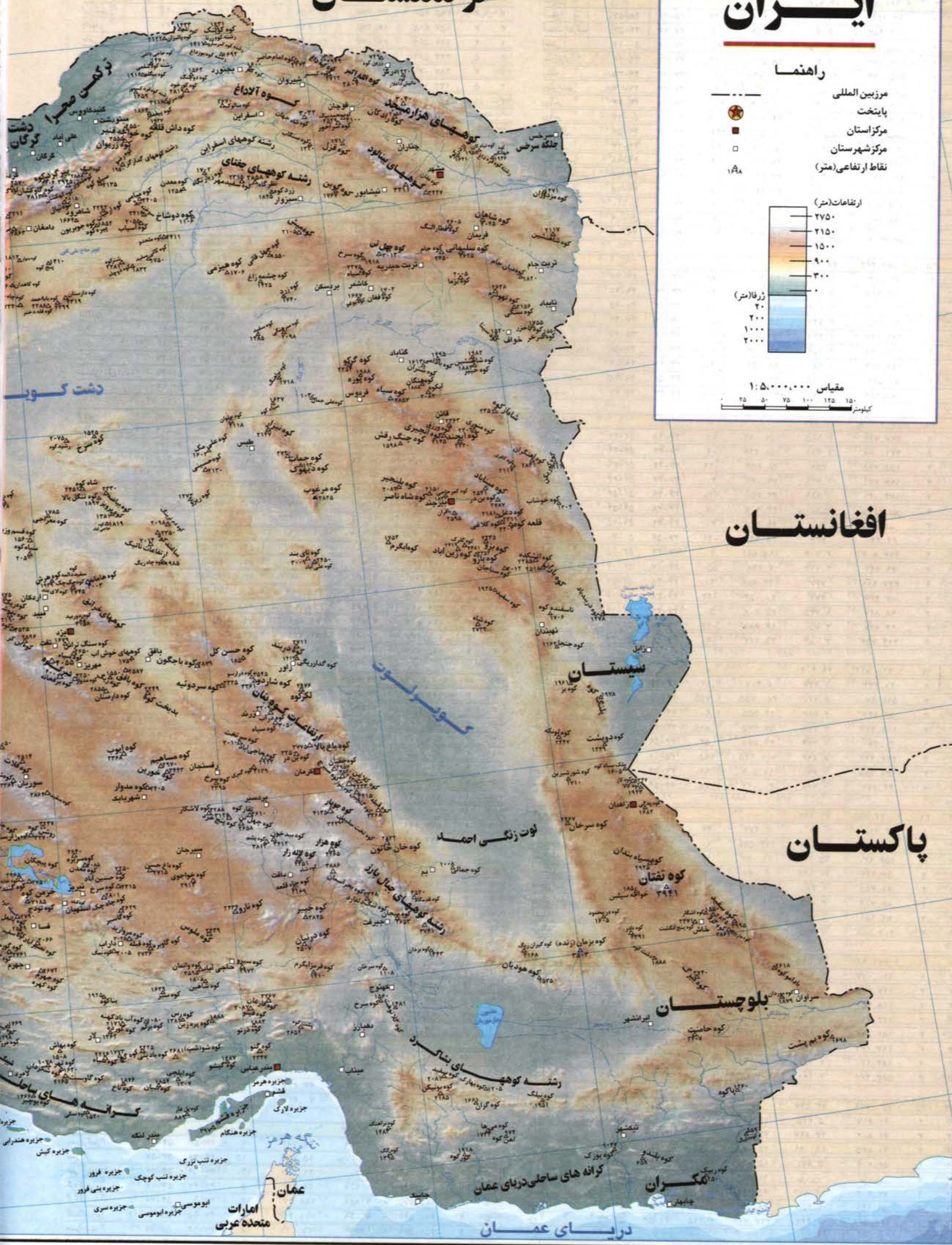


مقیاس 1: 5,000,000
کیلومتر 20 50 70 100 120 150

ترکمنستان

افغانستان

پاکستان





ترکیه

دریای خزر

سوریه

عراق

کویت

عربستان سعودی



ترکیه

دریای خزر

عراق

کویت

عربستان سعودی

خلیج فارس

راهنمای علائم نقشه

صنایع:

صنایع فلزی:

- ذوب آهن
- تولید و ساخت وسایل نقلیه (اتوموبیل، تراکتور، تریلی، تاکس، موتور و دوچرخه)
- ساخت ماشین آلات صنعتی
- صنایع ریختهگری، ذوب فلزات
- تراشکاری و تولید نورد
- ساخت و تعمیر وسایل کشتی، اسکله، راه آهن و دکل‌های فلزی برق
- تولید و ساخت لوازم خانگی

صنایع نساجی:

- نساجی (ریسندگی، بافندگی، بهشهریسی، ترکوبافی، حوله‌بافی و بیویافی)
- صنایع قالب‌بافی (کلیم، حاجیم، موکت، فرش‌ماشینی)
- پنبه پاک کنی و تصفیه پنبه
- تولید ریمان و گونی بافی

صنایع غذایی:

- تولید مواد غذایی (روغن نباتی، آرد، بیسکویت شیرینی، خشکبار و ...)
- تولید کنسرو و کمپوت
- صنایع شللات
- صنایع قند، شکر و قندریزی
- لبنیات و مجتمع شیر و گوشت

سایر صنایع:

- صنایع چوب
- صنایع چاپ، صحافی، کاغذ و مقوا
- صنایع چرم و جیر
- صنایع الکتریکی
- صنایع مواد لاستیکی و پلاستیکی
- شیشه و بلورسازی
- صنایع ساختمانی
- صنایع دستی و ظرف
- دخانیات
- صنایع شیمیایی
- کارخانه مابون‌سازی
- کارخانه سیمان
- کارخانه کبریت‌سازی

استخراج معادن

معادن فلزی:

- ▼ سرب
- ▼ سرب و روی
- ▼ کرومیت
- ▼ سنگ آهن
- ▼ مس
- ▼ منگنز
- ▼ سایر معادن فلزی

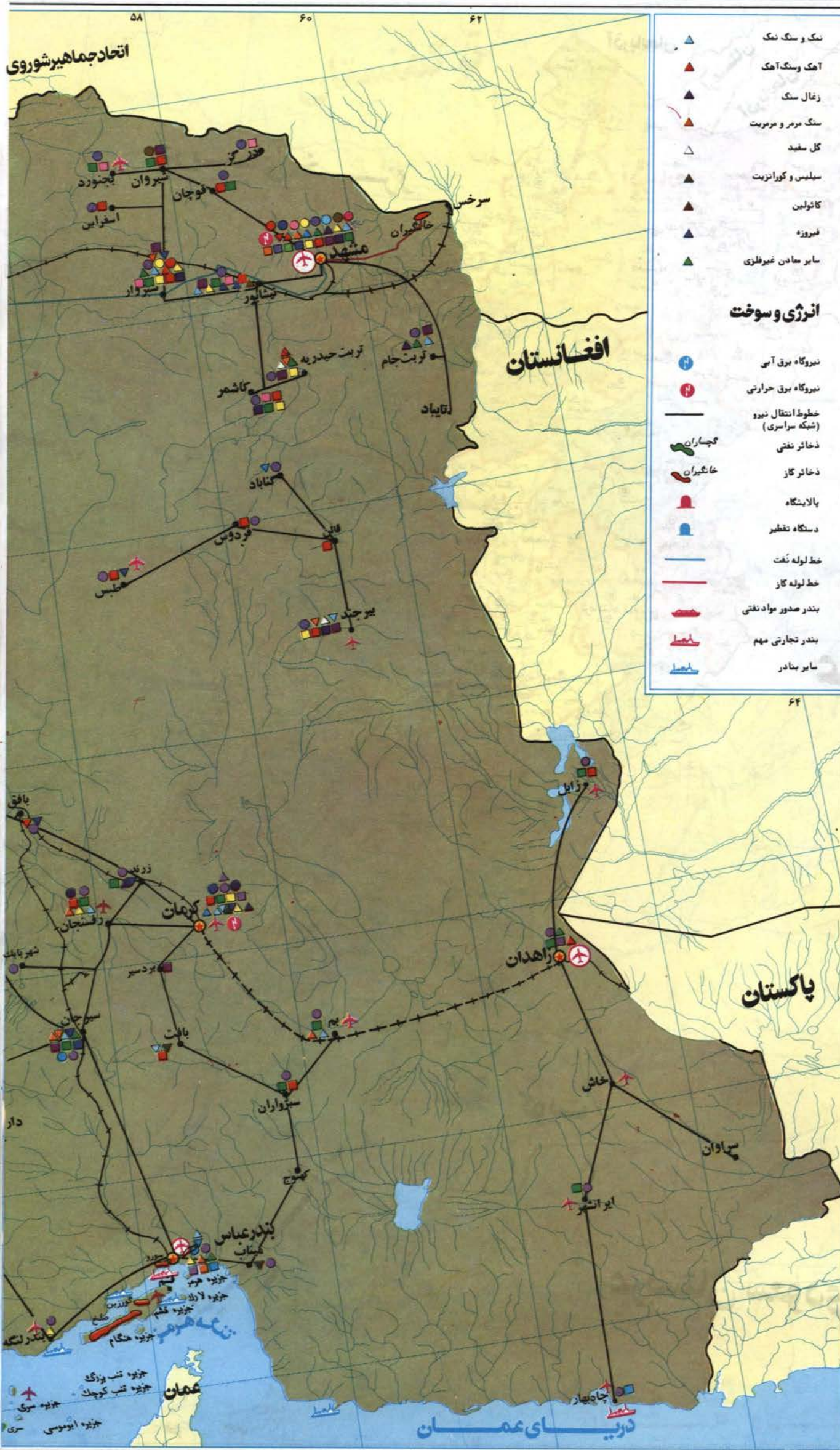
معادن غیرفلزی:

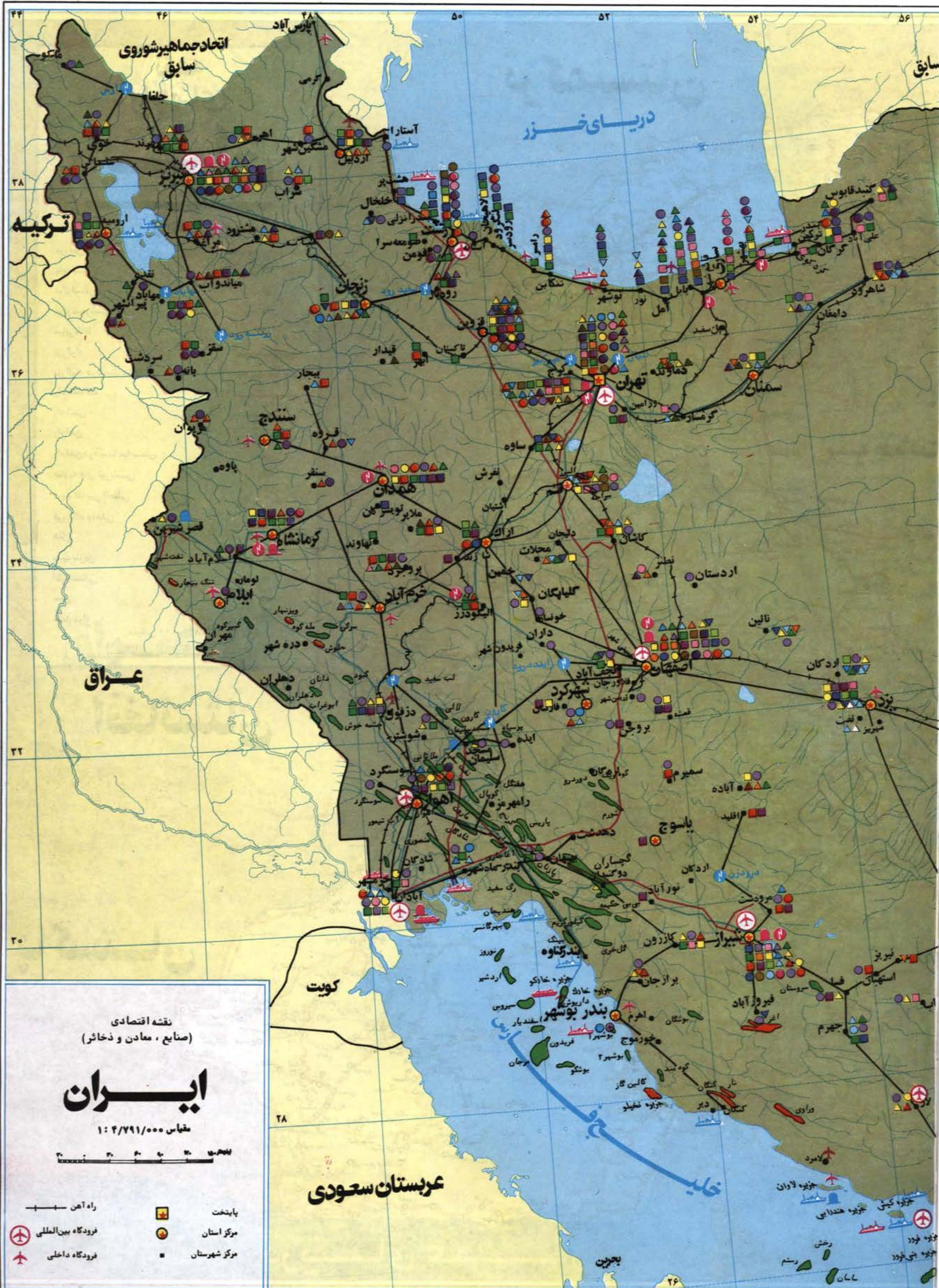
- ▲ کچ و سنگ کچ

انرژی و سوخت

- نیروگاه برق آبی
- نیروگاه برق حرارتی
- خطوط انتقال نیرو (شبكة سراسری)
- ذخائر نفتی
- ذخائر گاز
- پالایشگاه
- دستگاه تقطیر
- خط لوله نفت
- خط لوله گاز
- بندر صدور مواد نفتی
- بندر تجاری مهم
- سایر بنادر

- ▲ نیک و سنگ نیک
- ▲ آهک و سنگ آهک
- ▲ زغال سنگ
- ▲ سنگ مرمر و مرمریت
- ▲ گل سفید
- ▲ سیلیس و کورانتزیت
- ▲ کائولین
- ▲ فیروزه
- ▲ سایر معادن غیرفلزی





نقشه اقتصادی
(صنایع، معادن و ذخائر)

ایران

مقیاس ۱:۴/۷۹۱/۰۰۰



- | | |
|----------------------|----------------|
| —+— راه آهن | ■ پایتخت |
| ✈ فرودگاه بین‌المللی | ● مرکز استان |
| ✈ فرودگاه داخلی | ■ مرکز شهرستان |

ترکمنستان

نقشه راههای ایران

راهنما

	مرز بین المللی
	پایتخت
	مرکز استان
	مرکز شهرستان
	سایر نقاط
	بزرگراه
	بزرگراه در دست ساختمان
	راه آسفالت
	راه شنی
	راه آهن
	راه آهن در دست ساختمان
	جاذبه های توریستی
	فرودگاه بین المللی
	فرودگاه داخلی
	هتل
	پمپ بنزین
	آثار باستانی
	بنادر
	شماره راه

مقیاس ۱:۴,۸۴۰,۰۰۰
کیلومتر ۰ ۳۰ ۶۰ ۹۰ ۱۲۰ ۱۵۰

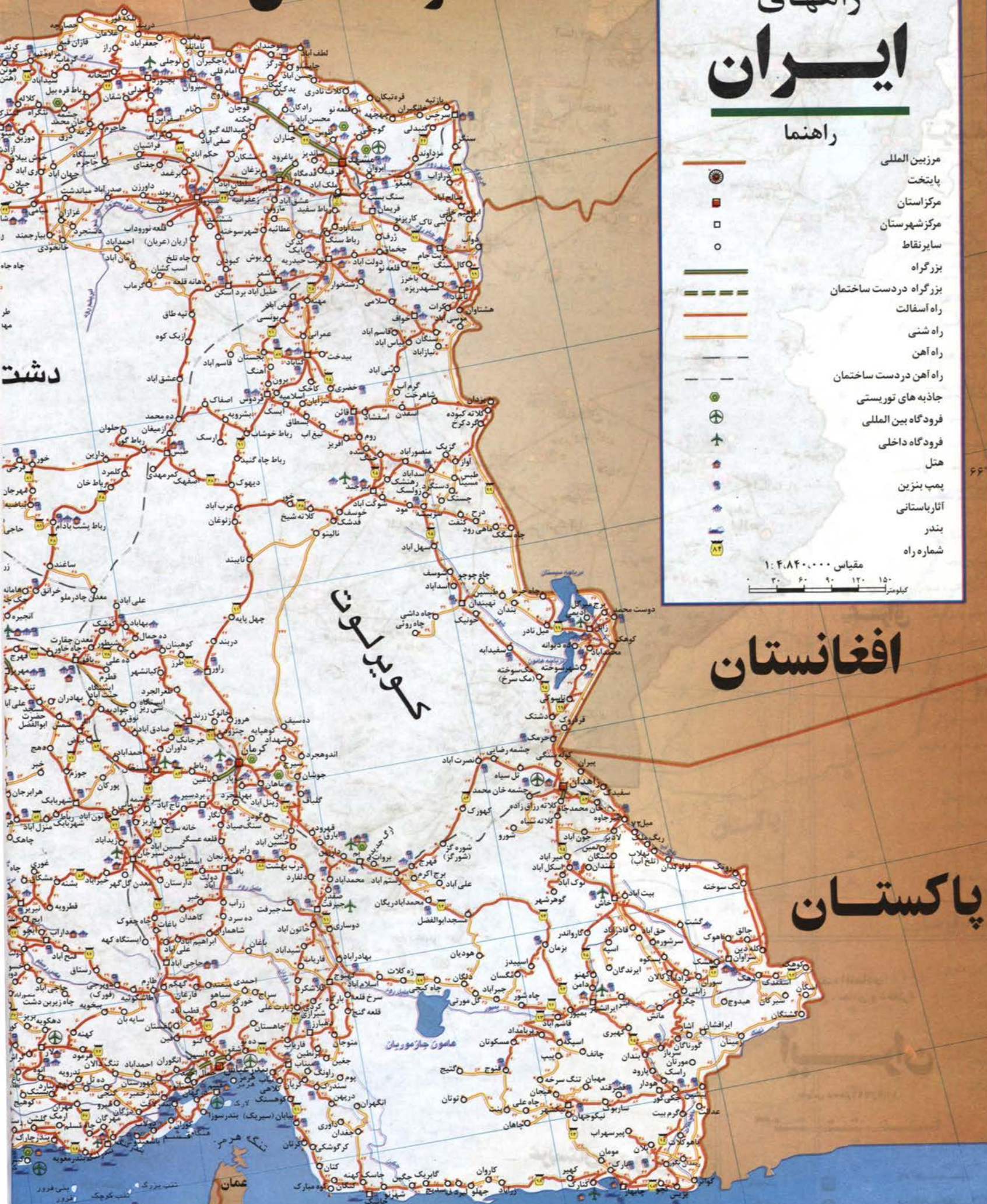
دشت

کویت

افغانستان

پاکستان

دریای عمان



دریای خزر

کویر

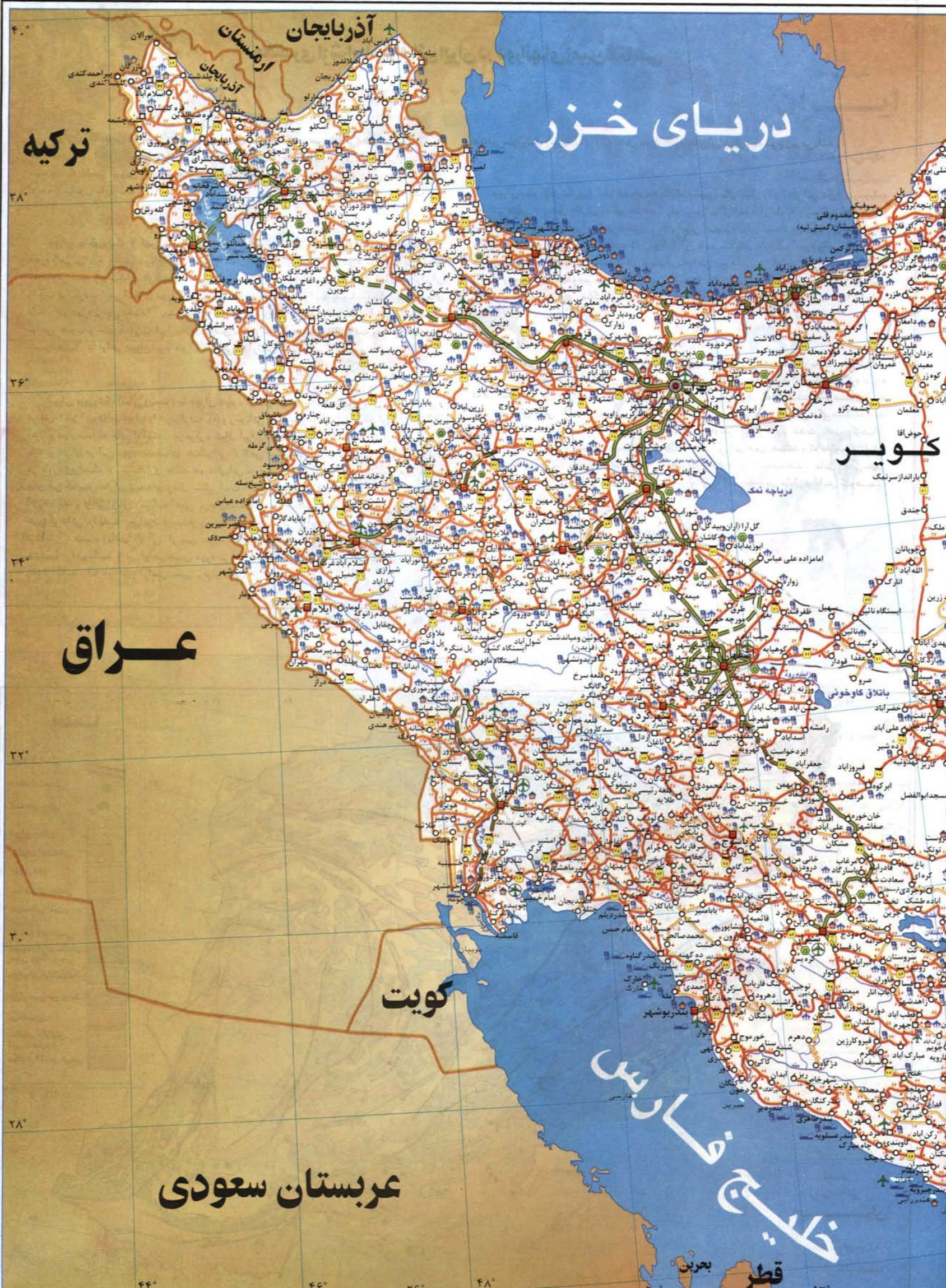
ترکیه

عراق

کویت

عربستان سعودی

قطر
بحرین



مختصری از شرایط جغرافیائی ایران در دورانهای زمین شناسی

دوران سنوزوئیک (نوزیست) ، که شامل دوران سوم و دوران چهارم به شرح زیر می باشد :

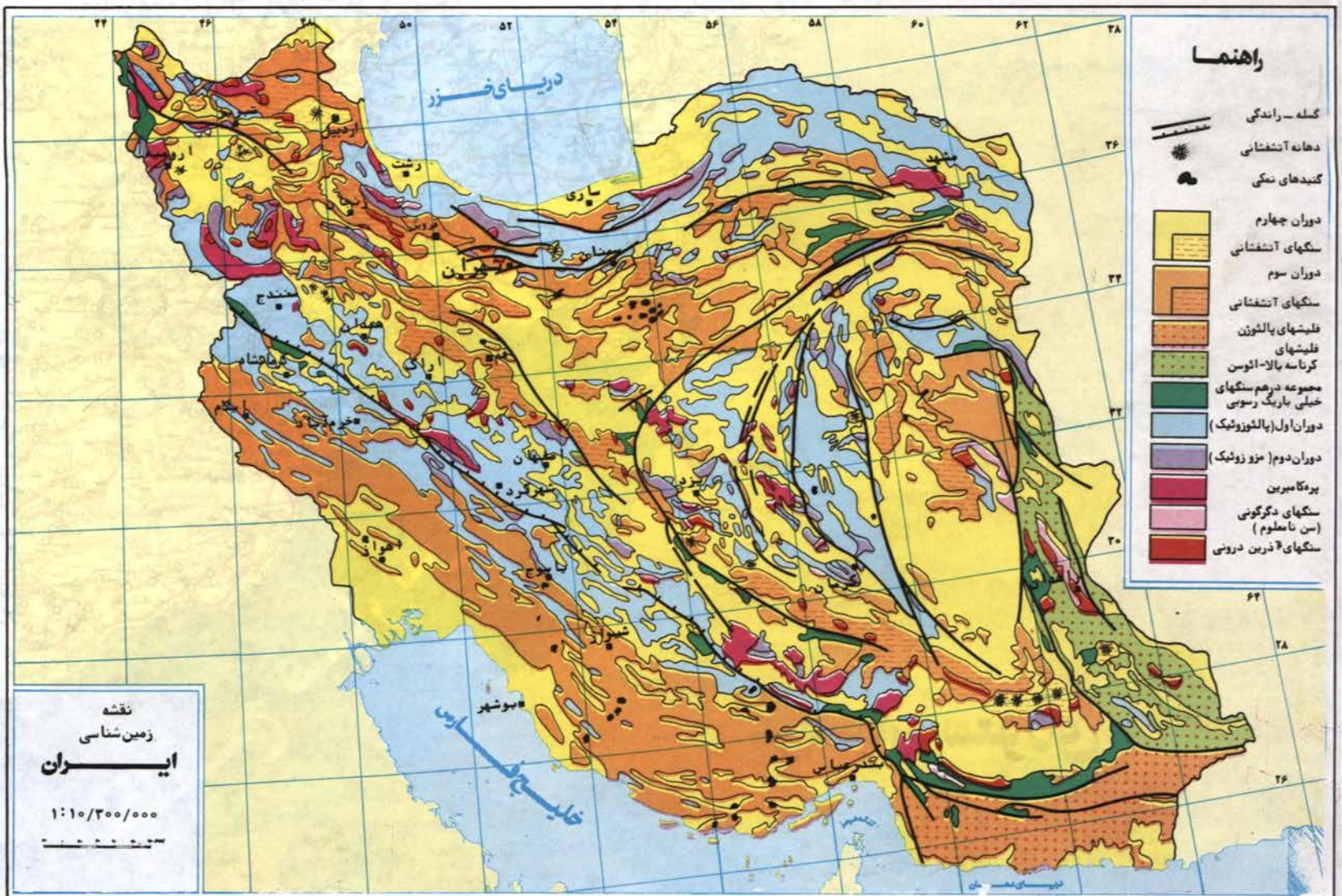
دوران سوم (ترشیاری) ، از حدود ۷۰ تا یک میلیون سال پیش : در آغاز این دوران ، رسوبات دریائی تنیس در محل زاگرس به طور هم شیب روی رسوبات کرتاسه قرار دارند . رسوبات آهکی اواخر این دوره به نام آهکهای آسماری محتوی ذخائر نفتی جنوب ایران است . در این دوره در ایران مرکزی دریای کم عمقی وجود داشت که رسوبات آن ماسه سنگهای پایه این دوره را بوجود آورد و همچنین فعالیت آتشفشانی شدیدی در بیشترین نواحی رخ داد . در اواخر دوران سوم در محل زاگرس رسوبگذاری شد و عمر حوضه های رسوبی بیکارچه گذشته پایان یافت ، همزمان با پیدایش زاگرس ، بر اثر حرکات خشکسائی و کوهزائی قسمت زیادی از خشکیها برای همیشه از آب خارج شدند .

دوران چهارم (کواتر ناری) ، از حدود یک میلیون سال پیش تا عصر حاضر : یخچالهای کواتر ناری در ایران گسترش نداشته اند ، اما آثار سنگهای یخچالی در بعضی نقاط از جمله علم کوه دیده شده است . در این دوران بیشتر نواحی ایران از آب خارج شد از دریاهای گذشته ، حوضه های بسته و دریاچه های باقی مانده که قسمت زیادی از آنها بر اثر شدت تبخیر و کمی بارندگی خشک شده اند . فعالیت آتشفشانیها در آغاز دوران چهارم بیش از اواخر دوران سوم شدت یافت و کوههای دماوند ، سیلان ، سهند و تفتان مهمترین کوههای آتشفشانی این دوره هستند ، که دماوند و تفتان در حال حاضر آخرین مراحل فعالیت خود را بصورت گوگرددزائی ادامه میدهند . عامل اصلی تغییر چهره زمین در دوران چهارم ، فرسایش است . در ایران ، آب مهمترین عامل فرسایش کوهها ، و در بیابانها ، باد عامل فرسایش بوده است .

دوران پره کامبرین (دوران پیش از دورانهای شناخته شده زمین شناسی) ، قبل از ۶۰۰ میلیون سال پیش : در ایران ، سنگهای متعلق به پره کامبرین در نواحی شمال ، شرق و مرکز ایران یافت میشوند که قسمت زیرین این رسوبات از دسته سنگهای دگرگون شده است و سن این رسوبات بیشتر از ۶۰۰ میلیون سال است .

دوران پالئوزوئیک (کهن زیست) یا دوران اول ، از حدود ۶۰۰ تا ۲۳۰ میلیون سال پیش : در دوره کامبرین به تدریج دریاهائی ، مرکز و شمال ایران را پوشانید . در دوره سیلورین این دریاهای محدودتر گشته و زمینهای تازه ای از آب بیرون آمدند . در دوره دوونین بار دیگر شمال و مرکز ایران را آب فرا گرفت . در ابتدای دوره کربونفر دریاهای عمیقتر شد و در آنها رسوبات آهکی زیادی برجای ماند . در دوره پریمین مجدداً "پیشروی دریاهای آغاز شد و آب دریاهای سراسر فلات ایران را پوشانید . نواحی جنوب و جنوب غربی ایران برای اولین بار در شرایط جدیدی قرار گرفت و قسمتی از دریای تنیس تقریباً تا اواخر دوران سوم در این نواحی با آرامش نسبی باقی ماند .

دوران مزوزوئیک (میان زیست) یا دوران دوم ، از حدود ۲۳۰ تا ۷۰ میلیون سال پیش : در دوره تریاس ، نیز آب فلات ایران را دربر گرفته بود و رسوباتی شبیه به رسوبات اواخر دوران اول ، شامل آهک و دولومیت به جای گذاشت . در مرکز و شمال ایران شرایط رسوبگذاری مانند دوران اول محفوظ ماند و در اواخر این دوره جنبشهای خشکسائی ، گاهی قسمتهائی از آن نواحی را بالاوپائین برد . در دوره ژوراسیک ، رسوبگذاری مانند دوره تریاس در مرکز و شمال ایران ادامه یافت و امروز همه جای آن کمابیش دارای لایه های زغال سنگی است . بعد از دوره ژوراسیک دوباره بر عمق دریاهای افزوده شد و از این زمان رسوبات آهکی برجای مانده است . حرکات شدید در ایران مرکزی ، چین خوردگی هائی را پدید می آورد و بیشتر زمینها در شرق و مرکز ایران از آب خارج میشود و در اثر فرسایش ، قسمت زیادی از آن از بین میرود . دریاهای دوره کرتاسه دوباره سطح ناهموار این خشکیها را پوشانید و در اواخر همین دوره بر اثر جنبشهای شدید ، چین خوردگیهای تازه ای به وجود آمدند ، اما در البرز آرامش نسبی برقرار ماند .



ایران حیات وحش نقشه

مقیاس: ۱:۹,۰۰۰,۰۰۰
۵۰ ۱۰۰ ۱۵۰ ۲۰۰
کیلومتر

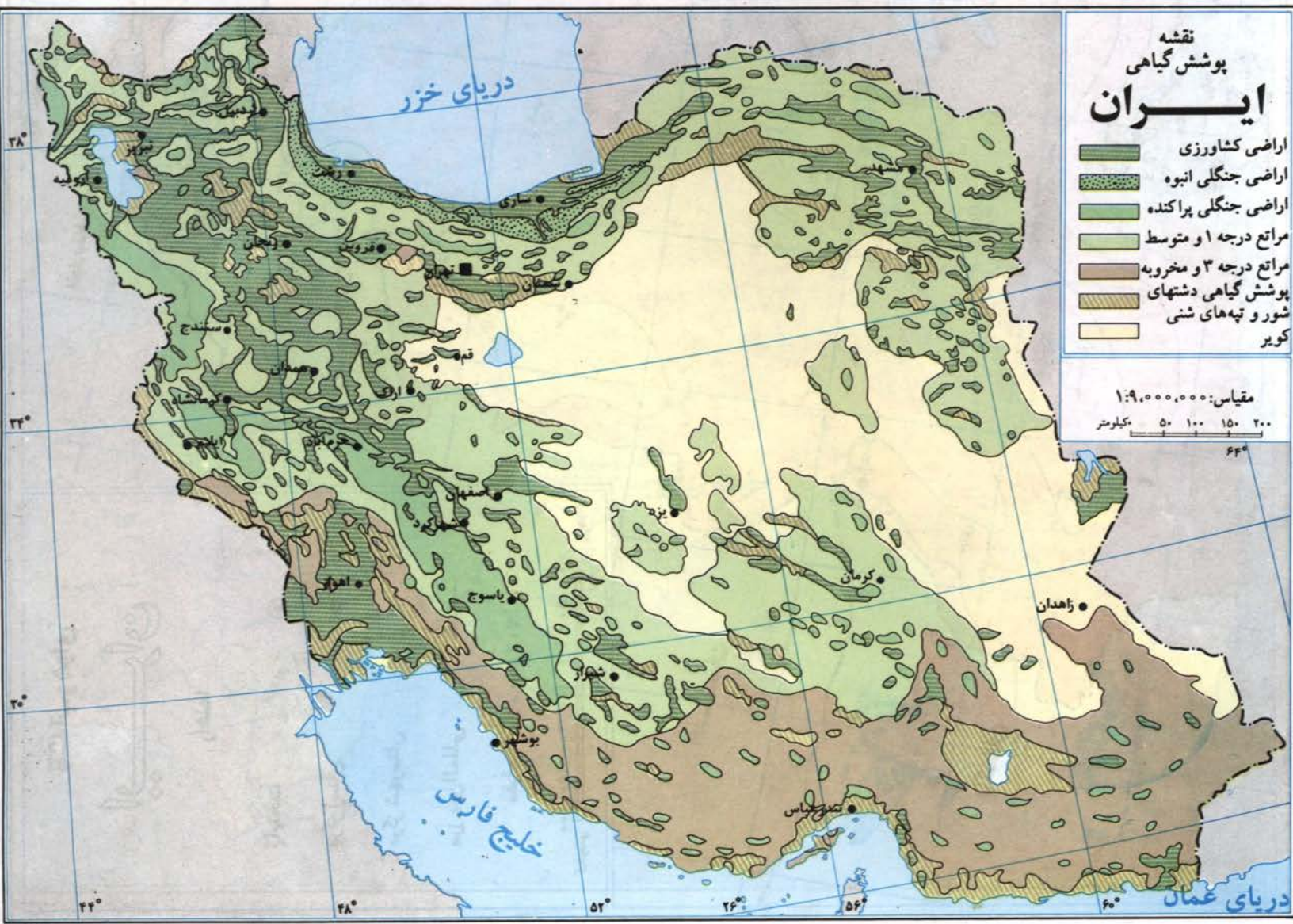


- | | |
|----------------------|---------------------|
| ۱- گرگ | ۲۵- شتر |
| ۲- شمال | ۲۶- قوچ ارمنی |
| ۳- روباه | ۲۷- تک |
| ۴- خرس قهوه‌ای | ۲۸- ماهی خاویار |
| ۵- خرس سیاه | ۲۹- خرگوش |
| ۶- کفتار | ۳۰- نمناک |
| ۷- گربه وحشی اروپایی | ۳۱- لاک‌پشت دریایی |
| ۸- گربه پلاس | ۳۲- دلقین |
| ۹- سیاه‌گوش | ۳۳- قوچ لارستان |
| ۱۰- کراکال | ۳۴- روباه زنی |
| ۱۱- پلنگ | ۳۵- سنجاب |
| ۱۲- بوزینگ | ۳۶- رودک |
| ۱۳- گورخر | ۳۷- رودک سلخوار |
| ۱۴- گراز (خوک وحشی) | ۳۸- روباه قرمز |
| ۱۵- سبزه زرد | ۳۹- سنجاب راه‌راه |
| ۱۶- مریل | ۴۰- پازن |
| ۱۷- شوکا | ۴۱- کرکس سیاه |
| ۱۸- هوهو | ۴۲- تک |
| ۱۹- جیبر | ۴۳- عقاب سلطنتی |
| ۲۰- قوچ اورال | ۴۴- عقاب طلایی |
| ۲۱- خارپشت | ۴۵- تک لک سفید |
| ۲۲- مار | ۴۶- فرقاول |
| ۲۳- فلاپینگو | ۴۷- ماهی آزاد |
| ۲۴- پلنگان | ۴۸- تک ماهی راه‌راه |

ایران پوشش گیاهی نقشه

- اراضی کشاورزی
- اراضی جنگلی انبوه
- اراضی جنگلی پراکنده
- مراعت درجه ۱ و متوسط
- مراعت درجه ۳ و مخروطیه
- پوشش گیاهی دشتهای شور و تپه‌های شنی
- کوير

مقیاس: ۱:۹,۰۰۰,۰۰۰
۵۰ ۱۰۰ ۱۵۰ ۲۰۰
کیلومتر



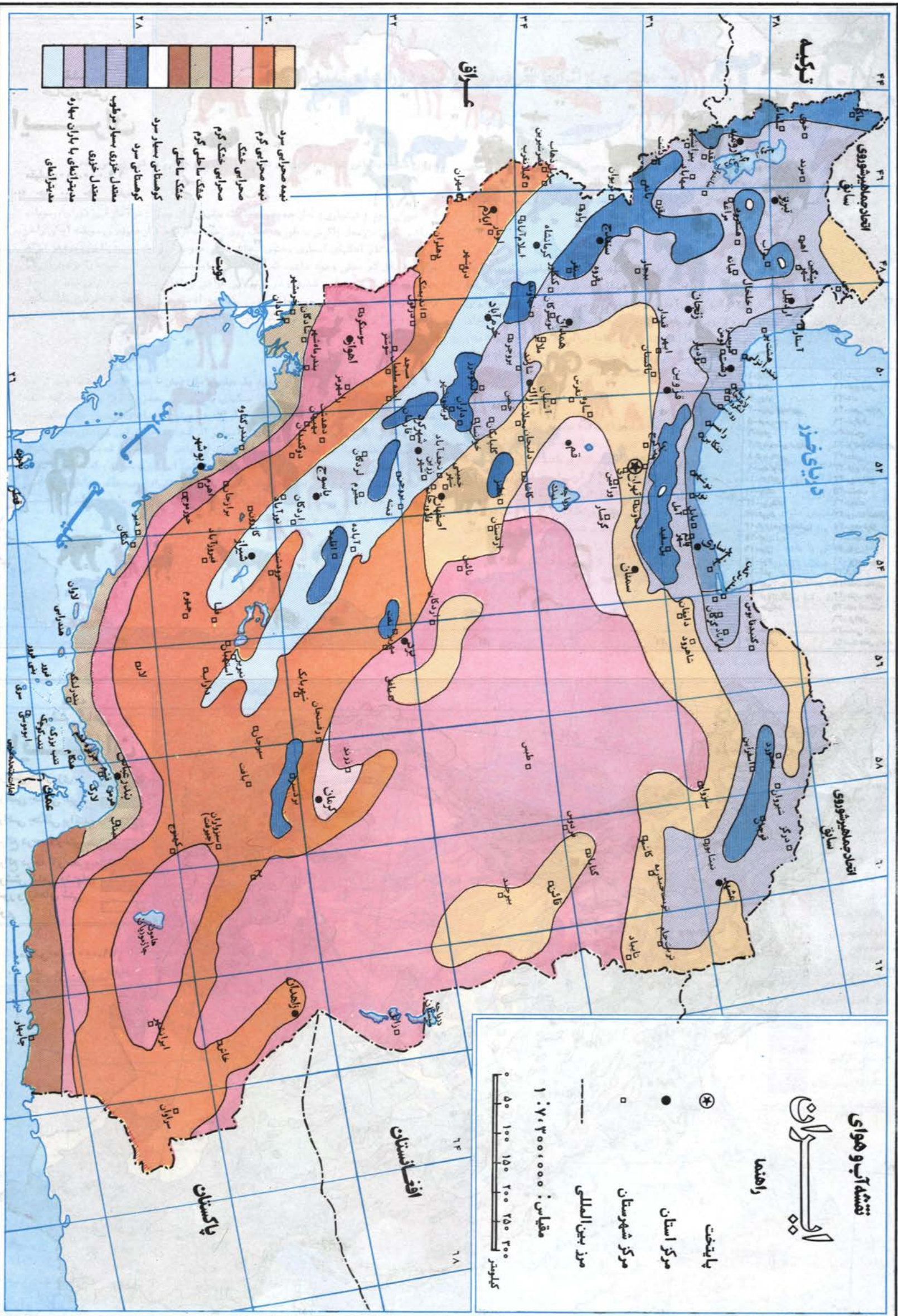
نقشه آب و هوای ایران

راهنما

- ⊕ پایتخت
- مرکز استان
- مرکز شهرستان
- مرز بین المللی

مقیاس: ۱:۷,۳۰۰,۰۰۰

کیلومتر ۵۰ ۱۰۰ ۱۵۰ ۲۰۰ ۲۵۰ ۳۰۰



نیمه صحرایی سرد	نیمه صحرایی گرم	صحرایی خشک	صحرایی خنک گرم	خنک ساحلی گرم	خنک ساحلی سرد	کوهستانی بسیار سرد	کوهستانی سرد	معتدل خزری بسیار مرطوب	معتدل خزری	مدیترانه‌ای با باران بسیار	مدیترانه‌ای
-----------------	-----------------	------------	----------------	---------------	---------------	--------------------	--------------	------------------------	------------	----------------------------	-------------

عراق

دریای خزر

افغانستان

پاکستان

تهران

اصفهان

مشهد

تهران

اصفهان

تهران

اصفهان

تهران

اصفهان

تهران

اصفهان

تهران

اصفهان

تهران

اصفهان

تهران

اصفهان

تهران

اصفهان

تهران

اصفهان

تهران

اصفهان

تهران

اصفهان

تهران

اصفهان

تهران

اصفهان

تهران

اصفهان

تهران

اصفهان

تهران

اصفهان

تهران

اصفهان

تهران

اصفهان

تهران

اصفهان

تهران

اصفهان

اصفهان

تهران

اصفهان

تهران

اصفهان

تهران

اصفهان

تهران

اصفهان

تهران

اصفهان

تهران

اصفهان

تهران

اصفهان

تهران

اصفهان

تهران

اصفهان

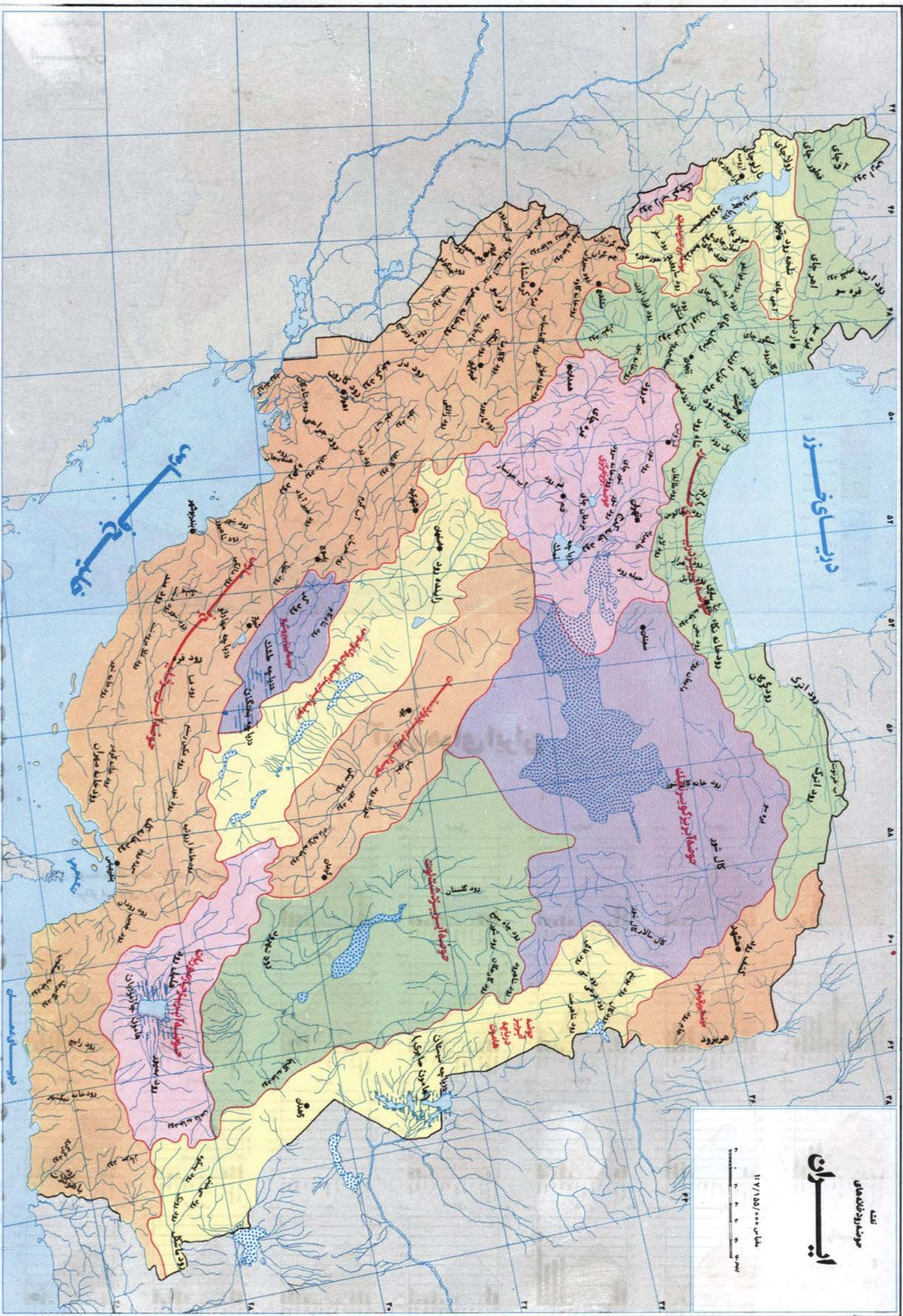
تهران

اصفهان

تهران

اصفهان

دریای خزر



نقشه
حوضه آبریزهای ایران

مقیاس 1:7,150,000

COMPLETE ATLAS OF GITASHENASI

آشنایی با اطلس کامل گیتاشناسی

این اطلس سالیان متمادی است که در اختیار دانش پژوهان، نوآموزان و دانش آموزان قرار می گیرد و خود به تنهایی توانسته پاسخگوی بسیاری از سؤالات جغرافیایی و اطلاعات عمومی ایران و جهان باشد. خوشبختانه با تلاش بسیار در واحد پژوهش و تدوین گیتاشناسی بار دیگر اطلس فوق مورد تجدید نظر و بررسی کامل و دقیق قرار گرفت و کلیه تغییرات سیمای سیاسی جهان و ایران با آمار و ارقام جدید تطبیق داده شد. برای نخستین بار با بکارگیری برنامه های رایانه ای، تجدید نظر کلی در شکل و محتوای توضیحات کشورها به عمل آمده است. در این بخش همراه با مشخصات کلی هر کشور، پرچم و موقعیت آن در نقشه مینیاتوری قاره ای تعیین شده است. برای تکمیل اطلاعات این قسمت از اطلس، آخرین نشریات موجود تا سال ۱۹۹۸ استفاده شده و در کنار آن آخرین تغییرات سیاسی کشورها از نظر اسامی و رؤسای جمهور و نخست وزیران نیز لحاظ شده است.

در تدوین بخش مربوط به ایران نیز با استفاده از جدیدترین نشریات مرکز آمار ایران آخرین آمار و اطلاعات موجود به ثبت رسیده است. به علت گستردگی تغییرات در نقشه تقسیمات کشوری، به ویژه ایجاد استانهای جدید قم، قزوین و گلستان، این نقشه بصورت رایانه ای تهیه شده و تمامی بخشها و شهرستانهای موجود در آن نمایش داده شده است. همچنین نقشه طبیعی جدید ایران با استفاده از مدرنترین نرم افزارها و با همکاری شرکت آلن کارتوگرافی - اورگن برای اولین بار در این بخش به چاپ رسیده است.

ISBN 964-6241-27-1

شابک ۹۶۴-۶۲۴۱-۲۷-۱

قیمت ۰۰۰۰۰ ریال